

# 1. ОПИСАНИЕ МЕСТОПОЛОЖЕНИЯ ГРАНИЦ

## Граница населённого пункта д. Балезенки

### Куменского района Кировской области

(наименование объекта, местоположение границ которого описано (далее - объект))

1. Сведения об объекте		
N п/п	Характеристики объекта	Описание характеристик
1	2	3
1	Местоположение объекта	Кировская область, Куменского район, д. Балезенки
2	Площадь объекта +/- величина погрешности определения площади (P +/- Дельта P)	115166 кв.м± 119 кв.м
3	Иные характеристики объекта	-

## 2. Сведения о местоположении границ объекта

1. Система координат МСК-43, зона 1

2. Сведения о характерных точках границ объекта

Обозначение характерных точек границ	Координаты, м		Метод определения координат характерной точки	Средняя квадратическая погрешность положения характерной точки (Mt), м	Описание обозначения точки на местности (при наличии)
	X	Y			
1	2	3	4	5	6
1	540470.55	2218494.79	Иное описание	0.10	-
2	540710.35	2218753.56	Иное описание	0.10	-
3	540624.48	2218857.60	Иное описание	0.10	-
4	540501.89	2218967.28	Иное описание	0.10	-
5	540228.42	2218632.13	Иное описание	0.10	-
6	540353.53	2218550.33	Иное описание	0.10	-
7	540425.74	2218512.04	Иное описание	0.10	-
1	540470.55	2218494.79	Иное описание	0.10	-

3. Сведения о характерных точках части (частей) границы объекта

Обозначение характерных точек части границы	Координаты, м		Метод определения координат характерной точки	Средняя квадратическая погрешность положения характерной точки (Mt), м	Описание обозначения точки на местности (при наличии)
	X	Y			
1	2	3	4	5	6
Часть -					
-	-	-	-	-	-

## 3. Сведения о местоположении измененных (уточненных) границ объекта

1. Система координат МСК-43, зона 1

2. Сведения о характерных точках границ объекта

Обозначение характерных точек границ	Существующие координаты, м		Измененные (уточненные) координаты, м		Метод определения координат характерной точки	Средняя квадратическая погрешность положения характерной точки (Mt), м	Описание обозначения точки на местности (при наличии)
	X	Y	X	Y			
1	2	3	4	5	6	7	8
-	-	-	-	-	-	-	-

3. Сведения о характерных точках части (частей) границы объекта

**2. Сведения о местоположении границ объекта**1. Система координат МСК-43, зона 1

2. Сведения о характерных точках границ объекта

Обозначение характерных точек границ	Координаты, м		Метод определения координат характерной точки	Средняя квадратическая погрешность положения характерной точки (Mt), м	Описание обозначения точки на местности (при наличии)
	X	Y			
1	2	3	4	5	6
Часть -					
-	-	-	-	-	-

## 2. ТЕКСТОВОЕ ОПИСАНИЕ МЕСТОПОЛОЖЕНИЯ ГРАНИЦ

Граница населённого пункта д. Балезенки

Куменского района Кировской области

(наименование объекта, местоположение границ которого описано (далее - объект))

Прохождение границы		Описание прохождения границы
от точки	до точки	
<b>1</b>	<b>2</b>	<b>3</b>
1	2	-







#### 4. План границ объекта



Масштаб 1:5000

#### Условные обозначения:

-  - образуемая граница населенного пункта
-  - существующая часть границы, имеющиеся в ЕГРН сведения о которой достаточны для определения ее местоположения
-  1 - характерная точка границы
-  - граница кадастрового квартала
- 43:14:350118 - номер кадастрового квартала
- 43:14:350118:884 - кадастровый номер земельного участка

Подпись  /Тугаринова И.В. Дата "11" сентября 2024 г.

Место для оттиска печати (при наличии) лица, составившего описание местоположения границ объекта



# 1. ОПИСАНИЕ МЕСТОПОЛОЖЕНИЯ ГРАНИЦ

## Граница населённого пункта д. Быбинцы

### Куменского района Кировской области

(наименование объекта, местоположение границ которого описано (далее - объект))

1. Сведения об объекте		
N п/п	Характеристики объекта	Описание характеристик
1	2	3
1	Местоположение объекта	Кировская область, Куменского район, д. Быбинцы
2	Площадь объекта +/- величина погрешности определения площади (P +/- Дельта P)	494756 кв.м± 246 кв.м
3	Иные характеристики объекта	-

## 2. Сведения о местоположении границ объекта

1. Система координат МСК-43, зона 1

2. Сведения о характерных точках границ объекта

Обозначение характерных точек границ	Координаты, м		Метод определения координат характерной точки	Средняя квадратическая погрешность положения характерной точки (M <sub>t</sub> ), м	Описание обозначения точки на местности (при наличии)
	X	Y			
1	2	3	4	5	6
1	536656.11	2210155.64	Иное описание	0.10	-
2	536557.94	2210363.63	Иное описание	0.10	-
3	536532.20	2210466.90	Иное описание	0.10	-
4	536256.45	2210556.87	Иное описание	0.10	-
5	536145.41	2210552.60	Иное описание	0.10	-
6	536128.92	2210563.93	Иное описание	0.10	-
7	535930.74	2210650.84	Иное описание	0.10	-
8	535798.08	2210564.26	Иное описание	0.10	-
9	535784.13	2210530.94	Иное описание	0.10	-
10	535894.76	2210421.47	Иное описание	0.10	-
11	535918.91	2210356.75	Иное описание	0.10	-
12	535900.50	2210347.49	Иное описание	0.10	-
13	535877.52	2210336.94	Иное описание	0.10	-
14	535853.25	2210326.16	Иное описание	0.10	-
15	535813.45	2210308.31	Иное описание	0.10	-
16	535789.07	2210297.96	Иное описание	0.10	-
17	535788.99	2210287.06	Иное описание	0.10	-
18	535745.87	2210268.74	Иное описание	0.10	-
19	535711.00	2210253.73	Иное описание	0.10	-
20	535682.74	2210241.93	Иное описание	0.10	-
21	535658.83	2210229.64	Иное описание	0.10	-
22	535661.36	2210219.69	Иное описание	0.10	-
23	535674.14	2210186.95	Иное описание	0.10	-

## 2. Сведения о местоположении границ объекта

1. Система координат МСК-43, зона 1

2. Сведения о характерных точках границ объекта

Обозначение характерных точек границ	Координаты, м		Метод определения координат характерной точки	Средняя квадратическая погрешность положения характерной точки (Mt), м	Описание обозначения точки на местности (при наличии)
	X	Y			
1	2	3	4	5	6
24	535696.69	2210108.19	Иное описание	0.10	-
25	535721.87	2210053.35	Иное описание	0.10	-
26	535751.64	2210007.78	Иное описание	0.10	-
27	535756.05	2210001.04	Иное описание	0.10	-
28	535779.06	2209977.02	Иное описание	0.10	-
29	535789.16	2209970.23	Иное описание	0.10	-
30	535835.89	2209791.49	Иное описание	0.10	-
31	536084.21	2209891.95	Иное описание	0.10	-
32	536308.05	2209989.55	Иное описание	0.10	-
1	536656.11	2210155.64	Иное описание	0.10	-

3. Сведения о характерных точках части (частей) границы объекта

Обозначение характерных точек части границы	Координаты, м		Метод определения координат характерной точки	Средняя квадратическая погрешность положения характерной точки (Mt), м	Описание обозначения точки на местности (при наличии)
	X	Y			
1	2	3	4	5	6
Часть -					
-	-	-	-	-	-

**3. Сведения о местоположении измененных (уточненных) границ объекта**1. Система координат МСК-43, зона 1

2. Сведения о характерных точках границ объекта

Обозначение характерных точек границ	Существующие координаты, м		Измененные (уточненные) координаты, м		Метод определения координат характерной точки	Средняя квадратическая погрешность положения характерной точки (Mt), м	Описание обозначения точки на местности (при наличии)
	X	Y	X	Y			
1	2	3	4	5	6	7	8
-	-	-	-	-	-	-	-

3. Сведения о характерных точках части (частей) границы объекта

Часть -

-	-	-	-	-	-	-	-
---	---	---	---	---	---	---	---

## 2. ТЕКСТОВОЕ ОПИСАНИЕ МЕСТОПОЛОЖЕНИЯ ГРАНИЦ

### Граница населённого пункта д. Быбинцы

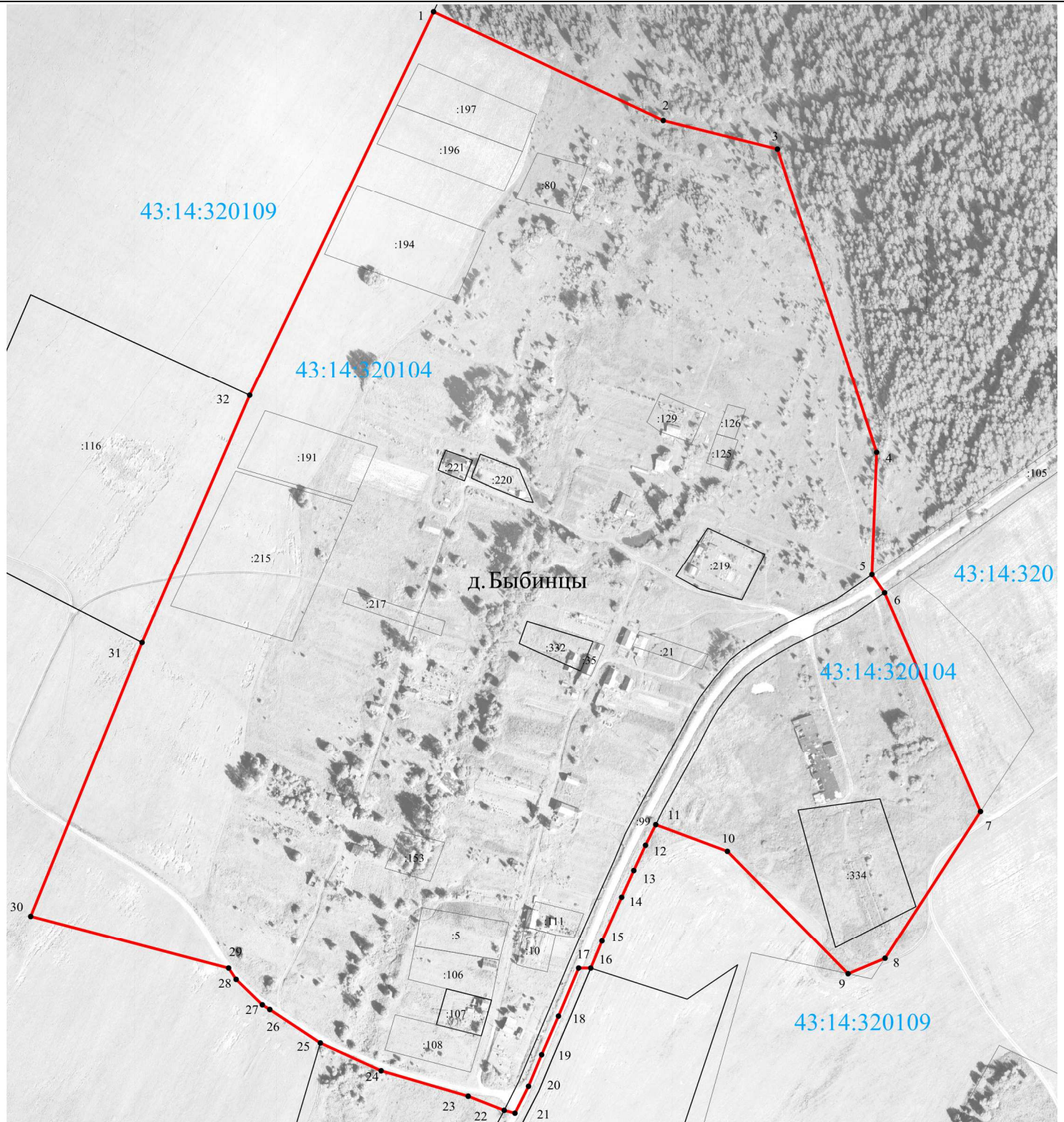
### Куменского района Кировской области

(наименование объекта, местоположение границ которого описано (далее - объект))

Прохождение границы		Описание прохождения границы
от точки	до точки	
<b>1</b>	<b>2</b>	<b>3</b>
1	2	-



#### 4. План границ объекта



Масштаб 1:5000

#### Условные обозначения:

- - образуемая граница населенного пункта
- существующая часть границы, имеющиеся в ЕГРН сведения о которой достаточны для определения ее местоположения
- 1 - характерная точка границы
- - - - - граница кадастрового квартала
- 43:14:350118 - номер кадастрового квартала
- 43:14:350118:884 - кадастровый номер земельного участка

Подпись  /Тугаринова И.В. Дата "11" сентября 2024 г.

Место для оттиска печати (при наличии) лица, составившего описание местоположения границ объекта



# 1. ОПИСАНИЕ МЕСТОПОЛОЖЕНИЯ ГРАНИЦ

## Граница населённого пункта с. Вичевщина

### Куменского района Кировской области

(наименование объекта, местоположение границ которого описано (далее - объект))

1. Сведения об объекте		
N п/п	Характеристики объекта	Описание характеристик
1	2	3
1	Местоположение объекта	Кировская область, Куменского район, с. Вичевщина
2	Площадь объекта +/- величина погрешности определения площади (P +/- Дельта P)	1738921 кв.м± 46200 кв.м
3	Иные характеристики объекта	-



## 2. Сведения о местоположении границ объекта

1. Система координат МСК-43, зона 1

2. Сведения о характерных точках границ объекта

Обозначение характерных точек границ	Координаты, м		Метод определения координат характерной точки	Средняя квадратическая погрешность положения характерной точки (M <sub>t</sub> ), м	Описание обозначения точки на местности (при наличии)
	X	Y			
1	2	3	4	5	6
1	539368.03	2222177.21	Иное описание	0.10	-
2	539323.08	2222209.82	Иное описание	0.10	-
3	539216.95	2222299.79	Иное описание	0.10	-
4	539083.46	2222435.15	Иное описание	0.10	-
5	539029.22	2222582.24	Иное описание	0.10	-
6	539022.22	2222601.22	Иное описание	0.10	-
7	538978.45	2222723.51	Иное описание	0.10	-
8	538905.03	2222698.13	Иное описание	0.10	-
9	538911.11	2222715.70	Иное описание	0.10	-
10	538935.64	2222739.97	Иное описание	0.10	-
11	539011.95	2223064.58	Иное описание	0.10	-
12	538971.28	2223406.24	Иное описание	0.10	-
13	538973.18	2223441.12	Иное описание	0.10	-
14	538962.43	2223678.57	Иное описание	0.10	-
15	538944.87	2223679.48	Иное описание	0.10	-
16	538850.48	2223665.56	Иное описание	0.10	-
17	538857.96	2223632.03	Иное описание	0.10	-
18	538859.08	2223627.08	Иное описание	0.10	-
19	538853.19	2223625.66	Иное описание	0.10	-
20	538830.15	2223622.58	Иное описание	0.10	-
21	538834.20	2223593.46	Иное описание	0.10	-
22	538836.50	2223592.61	Иное описание	0.10	-
23	538839.39	2223592.19	Иное описание	0.10	-

**2. Сведения о местоположении границ объекта**1. Система координат МСК-43, зона 1

2. Сведения о характерных точках границ объекта

Обозначение характерных точек границ	Координаты, м		Метод определения координат характерной точки	Средняя квадратическая погрешность положения характерной точки (M <sub>t</sub> ), м	Описание обозначения точки на местности (при наличии)
	X	Y			
1	2	3	4	5	6
24	538849.20	2223545.75	Иное описание	0.10	-
25	538868.40	2223549.99	Иное описание	0.10	-
26	538868.81	2223547.97	Иное описание	0.10	-
27	538880.55	2223489.58	Иное описание	0.10	-
28	538884.73	2223468.83	Иное описание	0.10	-
29	538886.19	2223461.52	Иное описание	0.10	-
30	538891.95	2223432.90	Иное описание	0.10	-
31	538906.02	2223365.18	Иное описание	0.10	-
32	538777.56	2223279.96	Иное описание	0.10	-
33	538624.78	2223217.36	Иное описание	0.10	-
34	538609.97	2223204.40	Иное описание	0.10	-
35	538540.49	2223110.31	Иное описание	0.10	-
36	538505.45	2223108.08	Иное описание	0.10	-
37	538499.86	2223105.96	Иное описание	0.10	-
38	538477.22	2223203.55	Иное описание	0.10	-
39	538455.28	2223311.92	Иное описание	0.10	-
40	538436.44	2223415.29	Иное описание	0.10	-
41	538384.28	2223663.11	Иное описание	0.10	-
42	538372.68	2223660.03	Иное описание	0.10	-
43	538367.40	2223658.61	Иное описание	0.10	-
44	538361.15	2223657.32	Иное описание	0.10	-
45	538353.15	2223655.68	Иное описание	0.10	-
46	538305.85	2223894.57	Иное описание	0.10	-

## 2. Сведения о местоположении границ объекта

1. Система координат МСК-43, зона 1

2. Сведения о характерных точках границ объекта

Обозначение характерных точек границ	Координаты, м		Метод определения координат характерной точки	Средняя квадратическая погрешность положения характерной точки (Mt), м	Описание обозначения точки на местности (при наличии)
	X	Y			
1	2	3	4	5	6
47	538287.90	2223985.22	Иное описание	0.10	-
48	538286.94	2223989.33	Иное описание	0.10	-
49	538285.46	2223988.97	Иное описание	0.10	-
50	538239.11	2223977.53	Иное описание	0.10	-
51	538185.00	2223960.93	Иное описание	0.10	-
52	538154.52	2223946.51	Иное описание	0.10	-
53	538128.01	2223934.17	Иное описание	0.10	-
54	538149.10	2223863.29	Иное описание	0.10	-
55	538147.48	2223847.91	Иное описание	0.10	-
56	537908.53	2223771.33	Иное описание	0.10	-
57	537898.60	2223760.39	Иное описание	0.10	-
58	537851.20	2223744.16	Иное описание	0.10	-
59	537804.11	2223727.54	Иное описание	0.10	-
60	537765.46	2223706.80	Иное описание	0.10	-
61	537753.81	2223700.55	Иное описание	0.10	-
62	537675.90	2223658.04	Иное описание	0.10	-
63	537655.19	2223651.06	Иное описание	0.10	-
64	537640.09	2223611.54	Иное описание	0.10	-
65	537608.32	2223479.45	Иное описание	0.10	-
66	537628.57	2223406.69	Иное описание	0.10	-
67	537640.60	2223355.96	Иное описание	0.10	-
68	537653.50	2223263.00	Иное описание	0.10	-
69	537675.34	2223179.25	Иное описание	0.10	-

## 2. Сведения о местоположении границ объекта

1. Система координат МСК-43, зона 1

2. Сведения о характерных точках границ объекта

Обозначение характерных точек границ	Координаты, м		Метод определения координат характерной точки	Средняя квадратическая погрешность положения характерной точки (Mt), м	Описание обозначения точки на местности (при наличии)
	X	Y			
1	2	3	4	5	6
70	537707.23	2223056.94	Иное описание	0.10	-
71	537716.47	2223017.83	Иное описание	0.10	-
72	537722.65	2223006.68	Иное описание	0.10	-
73	537744.59	2222978.55	Иное описание	0.10	-
74	537753.48	2222969.02	Иное описание	0.10	-
75	537761.85	2222963.22	Иное описание	0.10	-
76	537771.15	2222960.34	Иное описание	0.10	-
77	537785.34	2222961.12	Иное описание	0.10	-
78	537805.71	2222966.43	Иное описание	0.10	-
79	537816.18	2222931.06	Иное описание	0.10	-
80	537823.50	2222946.25	Иное описание	0.10	-
81	537836.50	2222973.23	Иное описание	0.10	-
82	537850.98	2222977.13	Иное описание	0.10	-
83	537873.20	2222983.11	Иное описание	0.10	-
84	537948.94	2223010.44	Иное описание	0.10	-
85	537975.52	2222944.66	Иное описание	0.10	-
86	537976.83	2222938.58	Иное описание	0.10	-
87	537989.43	2222880.27	Иное описание	0.10	-
88	537987.79	2222875.83	Иное описание	0.10	-
89	537982.63	2222861.88	Иное описание	0.10	-
90	538003.75	2222864.57	Иное описание	0.10	-
91	538003.20	2222863.44	Иное описание	0.10	-
92	538001.45	2222860.25	Иное описание	0.10	-

**2. Сведения о местоположении границ объекта**1. Система координат МСК-43, зона 1

2. Сведения о характерных точках границ объекта

Обозначение характерных точек границ	Координаты, м		Метод определения координат характерной точки	Средняя квадратическая погрешность положения характерной точки (Mt), м	Описание обозначения точки на местности (при наличии)
	X	Y			
1	2	3	4	5	6
93	537997.77	2222853.55	Иное описание	0.10	-
94	537993.72	2222846.18	Иное описание	0.10	-
95	537964.50	2222842.02	Иное описание	0.10	-
96	537935.53	2222837.92	Иное описание	0.10	-
97	537943.94	2222799.45	Иное описание	0.10	-
98	537972.29	2222806.41	Иное описание	0.10	-
99	537984.99	2222748.31	Иное описание	0.10	-
100	537948.03	2222738.17	Иное описание	0.10	-
101	537957.73	2222692.02	Иное описание	0.10	-
102	537963.56	2222676.93	Иное описание	0.10	-
103	537955.54	2222635.79	Иное описание	0.10	-
104	537929.05	2222627.96	Иное описание	0.10	-
105	537940.05	2222590.76	Иное описание	0.10	-
106	538041.58	2222607.59	Иное описание	0.10	-
107	538052.14	2222593.12	Иное описание	0.10	-
108	538046.58	2222592.20	Иное описание	0.10	-
109	538032.49	2222589.86	Иное описание	0.10	-
110	538029.53	2222589.37	Иное описание	0.10	-
111	537954.91	2222577.46	Иное описание	0.10	-
112	537957.67	2222556.70	Иное описание	0.10	-
113	537964.96	2222509.23	Иное описание	0.10	-
114	537968.39	2222497.63	Иное описание	0.10	-
115	537981.66	2222454.02	Иное описание	0.10	-

**2. Сведения о местоположении границ объекта**1. Система координат МСК-43, зона 1

2. Сведения о характерных точках границ объекта

Обозначение характерных точек границ	Координаты, м		Метод определения координат характерной точки	Средняя квадратическая погрешность положения характерной точки (M <sub>t</sub> ), м	Описание обозначения точки на местности (при наличии)
	X	Y			
1	2	3	4	5	6
116	537990.85	2222406.59	Иное описание	0.10	-
117	537993.07	2222395.11	Иное описание	0.10	-
118	537980.16	2222392.59	Иное описание	0.10	-
119	537991.74	2222320.64	Иное описание	0.10	-
120	537947.72	2222307.88	Иное описание	0.10	-
121	537858.99	2222293.35	Иное описание	0.10	-
122	537786.23	2222295.26	Иное описание	0.10	-
123	537782.13	2222294.09	Иное описание	0.10	-
124	537793.72	2222287.99	Иное описание	0.10	-
125	537917.68	2222104.58	Иное описание	0.10	-
126	537963.15	2222087.26	Иное описание	0.10	-
127	537970.90	2222081.06	Иное описание	0.10	-
128	538085.17	2222178.29	Иное описание	0.10	-
129	538143.86	2222213.73	Иное описание	0.10	-
130	538155.86	2222205.60	Иное описание	0.10	-
131	538181.22	2222156.55	Иное описание	0.10	-
132	538188.83	2222163.21	Иное описание	0.10	-
133	538216.41	2222187.41	Иное описание	0.10	-
134	538246.31	2222235.15	Иное описание	0.10	-
135	538353.47	2222289.74	Иное описание	0.10	-
136	538409.79	2222176.30	Иное описание	0.10	-
137	538426.00	2222184.24	Иное описание	0.10	-
138	538450.40	2222112.33	Иное описание	0.10	-

**2. Сведения о местоположении границ объекта**1. Система координат МСК-43, зона 1

2. Сведения о характерных точках границ объекта

Обозначение характерных точек границ	Координаты, м		Метод определения координат характерной точки	Средняя квадратическая погрешность положения характерной точки (Mt), м	Описание обозначения точки на местности (при наличии)
	X	Y			
1	2	3	4	5	6
139	538464.22	2222119.52	Иное описание	0.10	-
140	538549.40	2222164.00	Иное описание	0.10	-
141	538586.84	2222176.80	Иное описание	0.10	-
142	538581.61	2222186.17	Иное описание	0.10	-
143	538597.85	2222207.59	Иное описание	0.10	-
144	538596.84	2222233.72	Иное описание	0.10	-
145	538600.46	2222239.79	Иное описание	0.10	-
146	538658.58	2222263.94	Иное описание	0.10	-
147	538807.93	2222326.96	Иное описание	0.10	-
148	538822.54	2222183.19	Иное описание	0.10	-
149	538848.03	2222200.56	Иное описание	0.10	-
150	538850.41	2222139.16	Иное описание	0.10	-
151	538827.26	2222132.63	Иное описание	0.10	-
152	538829.32	2222110.46	Иное описание	0.10	-
153	538830.97	2222096.94	Иное описание	0.10	-
154	538832.93	2222080.89	Иное описание	0.10	-
155	538838.25	2222037.28	Иное описание	0.10	-
156	538837.95	2222020.94	Иное описание	0.10	-
157	538841.39	2221968.69	Иное описание	0.10	-
158	538860.30	2221984.81	Иное описание	0.10	-
159	538872.60	2221995.75	Иное описание	0.10	-
160	538883.63	2222005.83	Иное описание	0.10	-
161	538888.18	2222009.99	Иное описание	0.10	-

## 2. Сведения о местоположении границ объекта

1. Система координат МСК-43, зона 1

2. Сведения о характерных точках границ объекта

Обозначение характерных точек границ	Координаты, м		Метод определения координат характерной точки	Средняя квадратическая погрешность положения характерной точки (Mt), м	Описание обозначения точки на местности (при наличии)
	X	Y			
1	2	3	4	5	6
162	538899.36	2222012.30	Иное описание	0.10	-
163	538896.32	2222084.73	Иное описание	0.10	-
164	538895.79	2222097.23	Иное описание	0.10	-
165	538968.77	2222100.93	Иное описание	0.10	-
166	538989.18	2222096.18	Иное описание	0.10	-
167	539033.25	2222074.19	Иное описание	0.10	-
168	539036.56	2222074.12	Иное описание	0.10	-
169	539060.13	2222073.62	Иное описание	0.10	-
170	539059.14	2222066.86	Иное описание	0.10	-
171	539131.74	2222091.32	Иное описание	0.10	-
172	539253.98	2222097.63	Иное описание	0.10	-
173	539282.33	2222097.91	Иное описание	0.10	-
174	539315.30	2222128.78	Иное описание	0.10	-
1	539368.03	2222177.21	Иное описание	0.10	-

3. Сведения о характерных точках части (частей) границы объекта

Обозначение характерных точек части границы	Координаты, м		Метод определения координат характерной точки	Средняя квадратическая погрешность положения характерной точки (Mt), м	Описание обозначения точки на местности (при наличии)
	X	Y			
1	2	3	4	5	6
Часть -					
-	-	-	-	-	-



### 3. Сведения о местоположении измененных (уточненных) границ объекта

1. Система координат МСК-43, зона 1

2. Сведения о характерных точках границ объекта

Обозначение характерных точек границ	Существующие координаты, м		Измененные (уточненные) координаты, м		Метод определения координат характерной точки	Средняя квадратическая погрешность положения характерной точки (Mt), м	Описание обозначения точки на местности (при наличии)
	X	Y	X	Y			
1	2	3	4	5	6	7	8
-	-	-	-	-	-	-	-

3. Сведения о характерных точках части (частей) границы объекта

Часть -

-	-	-	-	-	-	-	-
---	---	---	---	---	---	---	---

## 2. ТЕКСТОВОЕ ОПИСАНИЕ МЕСТОПОЛОЖЕНИЯ ГРАНИЦ

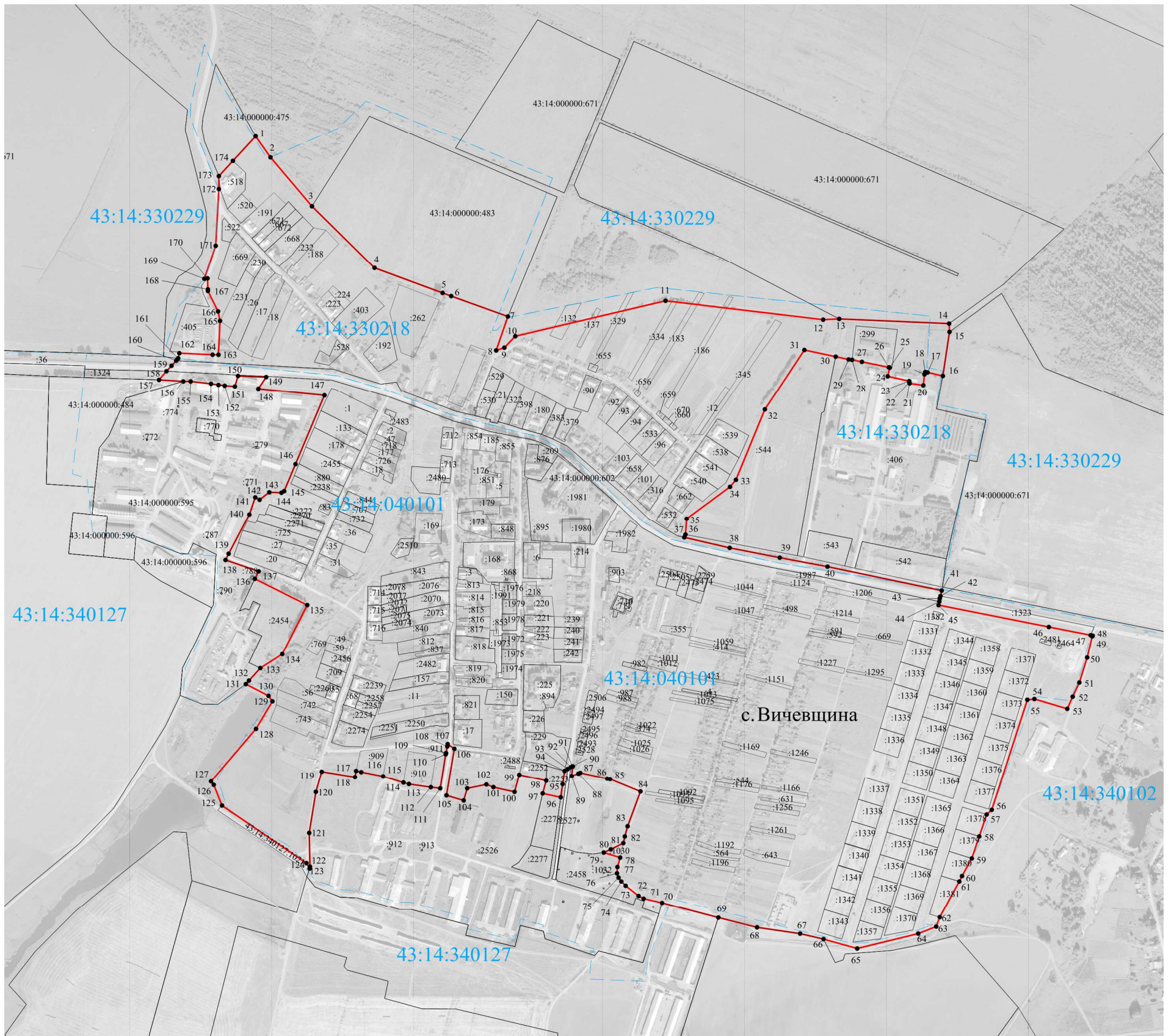
### Граница населённого пункта с. Вичевщина

### Куменского района Кировской области

(наименование объекта, местоположение границ которого описано (далее - объект))

Прохождение границы		Описание прохождения границы
от точки	до точки	
<b>1</b>	<b>2</b>	<b>3</b>
1	2	-


#### 4. План границ объекта



Масштаб 1:10000

**Условные обозначения:**

- - образуемая граница населенного пункта
- - существующая часть границы, имеющиеся в ЕГРН сведения о которой достаточны для определения ее местоположения
- 1 - характерная точка границы
- - - - - граница кадастрового квартала
- 43:14:350118 - номер кадастрового квартала
- 43:14:350118:884 - кадастровый номер земельного участка

Подпись  /Тугаринова И.В. Дата "11" сентября 2024 г.

Место для отрисовки печати (при наличии) лица, составившего описание местоположения границ объекта



# 1. ОПИСАНИЕ МЕСТОПОЛОЖЕНИЯ ГРАНИЦ

## Граница населённого пункта д. Гаинцы

## Куменского района Кировской области

(наименование объекта, местоположение границ которого описано (далее - объект))

1. Сведения об объекте		
N п/п	Характеристики объекта	Описание характеристик
1	2	3
1	Местоположение объекта	Кировская область, Куменского район, д. Гаинцы
2	Площадь объекта +/- величина погрешности определения площади (P +/- Дельта P)	373294 кв.м± 214 кв.м
3	Иные характеристики объекта	-

## 2. Сведения о местоположении границ объекта

1. Система координат МСК-43, зона 1

2. Сведения о характерных точках границ объекта

Обозначение характерных точек границ	Координаты, м		Метод определения координат характерной точки	Средняя квадратическая погрешность положения характерной точки (M <sub>t</sub> ), м	Описание обозначения точки на местности (при наличии)
	X	Y			
1	2	3	4	5	6
1	539322.61	2225540.59	Иное описание	0.10	-
2	539216.08	2225830.62	Иное описание	0.10	-
3	539189.70	2225937.27	Иное описание	0.10	-
4	539177.24	2225986.87	Иное описание	0.10	-
5	539157.43	2226072.84	Иное описание	0.10	-
6	539142.08	2226139.40	Иное описание	0.10	-
7	539106.79	2226242.17	Иное описание	0.10	-
8	538959.07	2226245.70	Иное описание	0.10	-
9	538948.18	2226246.36	Иное описание	0.10	-
10	538928.66	2226301.77	Иное описание	0.10	-
11	538911.55	2226322.79	Иное описание	0.10	-
12	538735.56	2226262.18	Иное описание	0.10	-
13	538707.83	2226239.64	Иное описание	0.10	-
14	538769.69	2226170.66	Иное описание	0.10	-
15	538796.12	2226111.76	Иное описание	0.10	-
16	538791.90	2226068.10	Иное описание	0.10	-
17	538788.22	2226033.43	Иное описание	0.10	-
18	538800.83	2225977.52	Иное описание	0.10	-
19	538794.45	2225939.90	Иное описание	0.10	-
20	538795.59	2225876.98	Иное описание	0.10	-
21	538775.75	2225856.01	Иное описание	0.10	-
22	538752.51	2225850.91	Иное описание	0.10	-
23	538736.64	2225857.71	Иное описание	0.10	-

**2. Сведения о местоположении границ объекта**1. Система координат МСК-43, зона 1

2. Сведения о характерных точках границ объекта

Обозначение характерных точек границ	Координаты, м		Метод определения координат характерной точки	Средняя квадратическая погрешность положения характерной точки (M <sub>t</sub> ), м	Описание обозначения точки на местности (при наличии)
	X	Y			
1	2	3	4	5	6
24	538717.36	2225874.15	Иное описание	0.10	-
25	538705.46	2225895.69	Иное описание	0.10	-
26	538694.69	2225935.37	Иное описание	0.10	-
27	538683.35	2225957.47	Иное описание	0.10	-
28	538667.48	2225968.81	Иное описание	0.10	-
29	538656.71	2225967.11	Иное описание	0.10	-
30	538652.74	2225963.71	Иное описание	0.10	-
31	538648.21	2225950.67	Иное описание	0.10	-
32	538649.91	2225908.16	Иное описание	0.10	-
33	538648.21	2225853.74	Иное описание	0.10	-
34	538645.38	2225836.74	Иное описание	0.10	-
35	538643.11	2225829.94	Иное описание	0.10	-
36	538641.16	2225783.51	Иное описание	0.10	-
37	538639.13	2225768.15	Иное описание	0.10	-
38	538652.43	2225756.98	Иное описание	0.10	-
39	538663.07	2225747.13	Иное описание	0.10	-
40	538670.42	2225736.59	Иное описание	0.10	-
41	538679.74	2225726.72	Иное описание	0.10	-
42	538686.38	2225721.47	Иное описание	0.10	-
43	538704.28	2225716.29	Иное описание	0.10	-
44	538713.56	2225711.72	Иное описание	0.10	-
45	538718.22	2225707.12	Иное описание	0.10	-
46	538720.90	2225701.84	Иное описание	0.10	-



## 2. Сведения о местоположении границ объекта

1. Система координат МСК-43, зона 1

2. Сведения о характерных точках границ объекта

Обозначение характерных точек границ	Координаты, м		Метод определения координат характерной точки	Средняя квадратическая погрешность положения характерной точки (Mt), м	Описание обозначения точки на местности (при наличии)
	X	Y			
1	2	3	4	5	6
47	538720.27	2225697.87	Иное описание	0.10	-
48	538713.69	2225691.88	Иное описание	0.10	-
49	538705.12	2225687.19	Иное описание	0.10	-
50	538694.58	2225680.51	Иное описание	0.10	-
51	538685.36	2225673.18	Иное описание	0.10	-
52	538678.15	2225663.21	Иное описание	0.10	-
53	538674.89	2225654.59	Иное описание	0.10	-
54	538674.30	2225644.01	Иное описание	0.10	-
55	538675.70	2225631.45	Иное описание	0.10	-
56	538678.42	2225619.56	Иное описание	0.10	-
57	538685.12	2225605.05	Иное описание	0.10	-
58	538689.82	2225594.49	Иное описание	0.10	-
59	538697.14	2225586.60	Иное описание	0.10	-
60	538707.76	2225580.05	Иное описание	0.10	-
61	538720.39	2225571.53	Иное описание	0.10	-
62	538732.33	2225565.65	Иное описание	0.10	-
63	538741.59	2225565.05	Иное описание	0.10	-
64	538747.54	2225565.74	Иное описание	0.10	-
65	538755.46	2225568.44	Иное описание	0.10	-
66	538766.67	2225575.12	Иное описание	0.10	-
67	538777.85	2225584.45	Иное описание	0.10	-
68	538788.39	2225591.79	Иное описание	0.10	-
69	538804.22	2225599.17	Иное описание	0.10	-

## 2. Сведения о местоположении границ объекта

1. Система координат МСК-43, зона 1

2. Сведения о характерных точках границ объекта

Обозначение характерных точек границ	Координаты, м		Метод определения координат характерной точки	Средняя квадратическая погрешность положения характерной точки (Mt), м	Описание обозначения точки на местности (при наличии)
	X	Y			
1	2	3	4	5	6
70	538822.04	2225605.23	Иное описание	0.10	-
71	538841.19	2225610.64	Иное описание	0.10	-
72	538868.28	2225615.44	Иное описание	0.10	-
73	538888.13	2225615.56	Иное описание	0.10	-
74	538904.01	2225613.68	Иное описание	0.10	-
75	538915.94	2225609.78	Иное описание	0.10	-
76	538923.25	2225604.54	Иное описание	0.10	-
77	538929.24	2225598.62	Иное описание	0.10	-
78	538933.93	2225590.05	Иное описание	0.10	-
79	538934.62	2225584.10	Иное описание	0.10	-
80	538932.71	2225572.18	Иное описание	0.10	-
81	538932.80	2225557.63	Иное описание	0.10	-
82	538930.91	2225543.73	Иное описание	0.10	-
83	538930.34	2225527.85	Иное описание	0.10	-
84	538932.38	2225519.92	Иное описание	0.10	-
85	538937.05	2225513.34	Иное описание	0.10	-
86	538945.66	2225510.74	Иное описание	0.10	-
87	538956.24	2225511.47	Иное описание	0.10	-
88	538964.14	2225518.14	Иное описание	0.10	-
89	538977.29	2225530.78	Иное описание	0.10	-
90	538987.13	2225544.07	Иное описание	0.10	-
91	538994.99	2225556.69	Иное описание	0.10	-
92	538996.91	2225566.63	Иное описание	0.10	-



## 2. Сведения о местоположении границ объекта

1. Система координат МСК-43, зона 1

2. Сведения о характерных точках границ объекта

Обозначение характерных точек границ	Координаты, м		Метод определения координат характерной точки	Средняя квадратическая погрешность положения характерной точки (M <sub>t</sub> ), м	Описание обозначения точки на местности (при наличии)
	X	Y			
1	2	3	4	5	6
93	538995.53	2225576.54	Иное описание	0.10	-
94	538996.15	2225582.50	Иное описание	0.10	-
95	539000.07	2225590.46	Иное описание	0.10	-
96	539006.64	2225597.11	Иное описание	0.10	-
97	539015.90	2225598.49	Иное описание	0.10	-
98	539025.17	2225596.57	Иное описание	0.10	-
99	539035.78	2225591.34	Иное описание	0.10	-
100	539045.09	2225584.78	Иное описание	0.10	-
101	539054.39	2225578.23	Иное описание	0.10	-
102	539059.07	2225570.32	Иное описание	0.10	-
103	539063.77	2225558.44	Иное описание	0.10	-
104	539066.49	2225545.89	Иное описание	0.10	-
105	539068.54	2225535.32	Иное описание	0.10	-
106	539071.25	2225525.41	Иное описание	0.10	-
107	539074.61	2225517.50	Иное описание	0.10	-
108	539079.95	2225508.93	Иное описание	0.10	-
109	539084.64	2225500.36	Иное описание	0.10	-
110	539089.99	2225489.81	Иное описание	0.10	-
111	539092.70	2225479.24	Иное описание	0.10	-
112	539090.15	2225464.67	Иное описание	0.10	-
113	539081.62	2225452.71	Иное описание	0.10	-
114	539071.76	2225442.73	Иное описание	0.10	-
115	539061.87	2225437.38	Иное описание	0.10	-

**2. Сведения о местоположении границ объекта**1. Система координат МСК-43, зона 1

2. Сведения о характерных точках границ объекта

Обозначение характерных точек границ	Координаты, м		Метод определения координат характерной точки	Средняя квадратическая погрешность положения характерной точки (M <sub>t</sub> ), м	Описание обозначения точки на местности (при наличии)
	X	Y			
1	2	3	4	5	6
116	539051.31	2225434.67	Иное описание	0.10	-
117	539040.72	2225434.60	Иное описание	0.10	-
118	539023.51	2225436.48	Иное описание	0.10	-
119	539000.33	2225440.97	Иное описание	0.10	-
120	538989.07	2225444.20	Иное описание	0.10	-
121	538975.82	2225446.77	Иное описание	0.10	-
122	538967.89	2225445.40	Иное описание	0.10	-
123	538961.97	2225440.07	Иное описание	0.10	-
124	538960.04	2225432.78	Иное описание	0.10	-
125	538959.44	2225421.53	Иное описание	0.10	-
126	538962.16	2225410.30	Иное описание	0.10	-
127	538966.88	2225395.12	Иное описание	0.10	-
128	538970.93	2225381.91	Иное описание	0.10	-
129	538972.34	2225368.03	Иное описание	0.10	-
130	538967.79	2225354.77	Иное описание	0.10	-
131	538961.23	2225346.13	Иное описание	0.10	-
132	538952.68	2225338.81	Иное описание	0.10	-
133	538942.12	2225335.43	Иное описание	0.10	-
134	538934.17	2225336.71	Иное описание	0.10	-
135	538922.24	2225339.94	Иное описание	0.10	-
136	538911.63	2225345.17	Иное описание	0.10	-
137	538899.03	2225350.38	Иное описание	0.10	-
138	538890.40	2225354.30	Иное описание	0.10	-

**2. Сведения о местоположении границ объекта**1. Система координат МСК-43, зона 1

2. Сведения о характерных точках границ объекта

Обозначение характерных точек границ	Координаты, м		Метод определения координат характерной точки	Средняя квадратическая погрешность положения характерной точки (Mt), м	Описание обозначения точки на местности (при наличии)
	X	Y			
1	2	3	4	5	6
139	538883.79	2225354.26	Иное описание	0.10	-
140	538879.19	2225349.60	Иное описание	0.10	-
141	538878.56	2225344.30	Иное описание	0.10	-
142	538880.58	2225339.02	Иное описание	0.10	-
143	538883.25	2225334.41	Иное описание	0.10	-
144	538889.91	2225327.83	Иное описание	0.10	-
145	538895.91	2225319.93	Иное описание	0.10	-
146	538903.25	2225309.40	Иное описание	0.10	-
147	538909.23	2225305.46	Иное описание	0.10	-
148	538916.53	2225300.88	Иное описание	0.10	-
149	538931.76	2225298.33	Иное описание	0.10	-
150	538944.98	2225301.05	Иное описание	0.10	-
151	538960.11	2225314.38	Иное описание	0.10	-
152	538975.90	2225327.04	Иное описание	0.10	-
153	538989.71	2225341.02	Иное описание	0.10	-
154	539001.56	2225349.03	Иное описание	0.10	-
155	539012.14	2225351.08	Иное описание	0.10	-
156	539027.35	2225351.17	Иное описание	0.10	-
157	539041.93	2225346.63	Иное описание	0.10	-
158	539056.53	2225338.79	Иное описание	0.10	-
159	539063.86	2225330.23	Иное описание	0.10	-
160	539070.54	2225320.35	Иное описание	0.10	-
161	539108.31	2225344.76	Иное описание	0.10	-

## 2. Сведения о местоположении границ объекта

1. Система координат МСК-43, зона 1

2. Сведения о характерных точках границ объекта

Обозначение характерных точек границ	Координаты, м		Метод определения координат характерной точки	Средняя квадратическая погрешность положения характерной точки (Mt), м	Описание обозначения точки на местности (при наличии)
	X	Y			
1	2	3	4	5	6
162	539145.41	2225380.54	Иное описание	0.10	-
163	539165.74	2225396.65	Иное описание	0.10	-
164	539207.90	2225466.36	Иное описание	0.10	-
165	539213.75	2225475.96	Иное описание	0.10	-
1	539322.61	2225540.59	Иное описание	0.10	-

3. Сведения о характерных точках части (частей) границы объекта

Обозначение характерных точек части границы	Координаты, м		Метод определения координат характерной точки	Средняя квадратическая погрешность положения характерной точки (Mt), м	Описание обозначения точки на местности (при наличии)
	X	Y			
1	2	3	4	5	6
Часть -					
-	-	-	-	-	-

### 3. Сведения о местоположении измененных (уточненных) границ объекта

1. Система координат МСК-43, зона 1

2. Сведения о характерных точках границ объекта

Обозначение характерных точек границ	Существующие координаты, м		Измененные (уточненные) координаты, м		Метод определения координат характерной точки	Средняя квадратическая погрешность положения характерной точки (Mt), м	Описание обозначения точки на местности (при наличии)
	X	Y	X	Y			
1	2	3	4	5	6	7	8
-	-	-	-	-	-	-	-

3. Сведения о характерных точках части (частей) границы объекта

Часть -

-	-	-	-	-	-	-	-
---	---	---	---	---	---	---	---

## 2. ТЕКСТОВОЕ ОПИСАНИЕ МЕСТОПОЛОЖЕНИЯ ГРАНИЦ

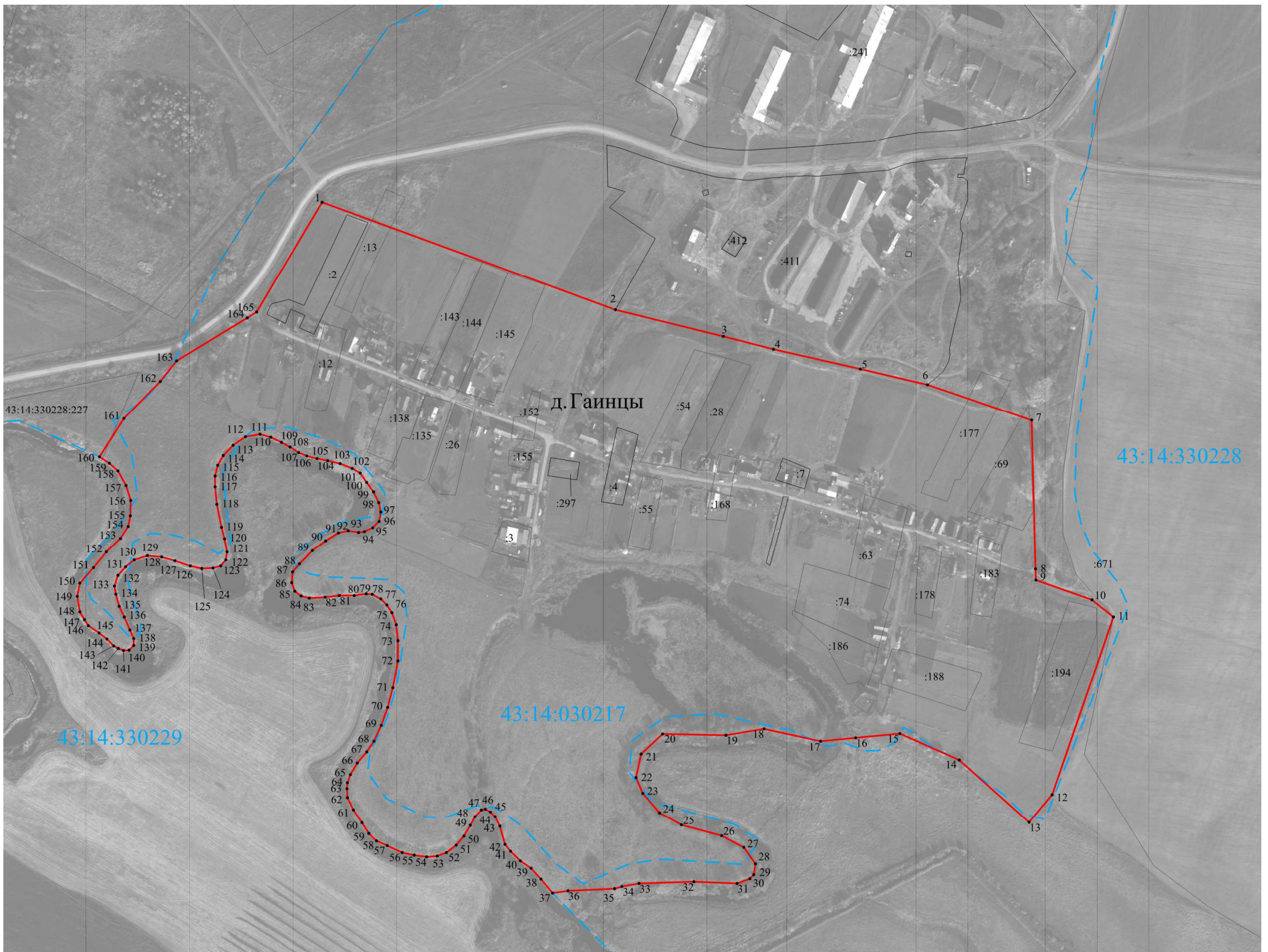
Граница населённого пункта д. Гаинцы

Куменского района Кировской области

(наименование объекта, местоположение границ которого описано (далее - объект))

Прохождение границы		Описание прохождения границы
от точки	до точки	
<b>1</b>	<b>2</b>	<b>3</b>
1	2	-


#### 4. План границ объекта



Масштаб 1:5000

**Условные обозначения:**

- - образуемая граница населенного пункта
- - существующая часть границы, имеющиеся в ЕГРН сведения о которой достаточны для определения ее местоположения
- 1 - характерная точка границы
- - - - - граница кадастрового квартала
- 43:14:350118 - номер кадастрового квартала
- 43:14:350118:884 - кадастровый номер земельного участка


 /Тугаринова И.В. Дата "11" сентября 2024 г.  
 Место для отиска печати (при наличии) лица, составившего описание местоположения границ объекта

# 1. ОПИСАНИЕ МЕСТОПОЛОЖЕНИЯ ГРАНИЦ

## Граница населённого пункта д. Дымково

### Куменского района Кировской области

(наименование объекта, местоположение границ которого описано (далее - объект))

1. Сведения об объекте		
N п/п	Характеристики объекта	Описание характеристик
1	2	3
1	Местоположение объекта	Кировская область, Куменского район, д. Дымково
2	Площадь объекта +/- величина погрешности определения площади (P +/- Дельта P)	73449 кв.м± 95 кв.м
3	Иные характеристики объекта	-



**2. Сведения о местоположении границ объекта**1. Система координат МСК-43, зона 1

2. Сведения о характерных точках границ объекта

Обозначение характерных точек границ	Координаты, м		Метод определения координат характерной точки	Средняя квадратическая погрешность положения характерной точки (Mt), м	Описание обозначения точки на местности (при наличии)
	X	Y			
1	2	3	4	5	6
1	542581.90	2213472.40	Иное описание	0.10	-
2	542534.26	2213523.06	Иное описание	0.10	-
3	542504.40	2213565.40	Иное описание	0.10	-
4	542418.70	2213661.60	Иное описание	0.10	-
5	542298.73	2213550.98	Иное описание	0.10	-
6	542260.73	2213515.94	Иное описание	0.10	-
7	542225.85	2213483.78	Иное описание	0.10	-
8	542089.81	2213358.34	Иное описание	0.10	-
9	542121.00	2213324.90	Иное описание	0.10	-
10	542144.10	2213342.50	Иное описание	0.10	-
11	542209.40	2213382.00	Иное описание	0.10	-
12	542232.19	2213386.48	Иное описание	0.10	-
13	542256.55	2213354.32	Иное описание	0.10	-
14	542269.90	2213340.03	Иное описание	0.10	-
15	542298.69	2213340.93	Иное описание	0.10	-
16	542307.50	2213339.37	Иное описание	0.10	-
17	542321.80	2213326.11	Иное описание	0.10	-
18	542326.47	2213335.60	Иное описание	0.10	-
19	542336.39	2213338.15	Иное описание	0.10	-
20	542339.79	2213342.40	Иное описание	0.10	-
21	542341.50	2213362.53	Иное описание	0.10	-
22	542346.31	2213365.36	Иное описание	0.10	-
23	542361.34	2213364.79	Иное описание	0.10	-

## 2. Сведения о местоположении границ объекта

1. Система координат МСК-43, зона 1

2. Сведения о характерных точках границ объекта

Обозначение характерных точек границ	Координаты, м		Метод определения координат характерной точки	Средняя квадратическая погрешность положения характерной точки (M <sub>t</sub> ), м	Описание обозначения точки на местности (при наличии)
	X	Y			
1	2	3	4	5	6
24	542366.44	2213379.53	Иное описание	0.10	-
25	542374.37	2213387.47	Иное описание	0.10	-
26	542390.24	2213391.72	Иное описание	0.10	-
27	542410.08	2213408.16	Иное описание	0.10	-
28	542428.22	2213414.68	Иное описание	0.10	-
29	542434.90	2213422.10	Иное описание	0.10	-
30	542451.80	2213422.60	Иное описание	0.10	-
31	542462.00	2213420.00	Иное описание	0.10	-
32	542469.10	2213412.50	Иное описание	0.10	-
33	542472.80	2213405.00	Иное описание	0.10	-
34	542472.60	2213391.10	Иное описание	0.10	-
35	542486.50	2213395.60	Иное описание	0.10	-
36	542500.10	2213400.90	Иное описание	0.10	-
37	542513.40	2213407.10	Иное описание	0.10	-
38	542526.20	2213414.10	Иное описание	0.10	-
39	542538.50	2213422.00	Иное описание	0.10	-
40	542550.30	2213430.70	Иное описание	0.10	-
41	542561.50	2213440.10	Иное описание	0.10	-
42	542572.10	2213450.30	Иное описание	0.10	-
1	542581.90	2213472.40	Иное описание	0.10	-

3. Сведения о характерных точках части (частей) границы объекта

Обозначение характерных точек части границы	Координаты, м		Метод определения координат характерной	Средняя квадратическая погрешность положения	Описание обозначения точки на местности (при наличии)
	X	Y			



## 2. ТЕКСТОВОЕ ОПИСАНИЕ МЕСТОПОЛОЖЕНИЯ ГРАНИЦ

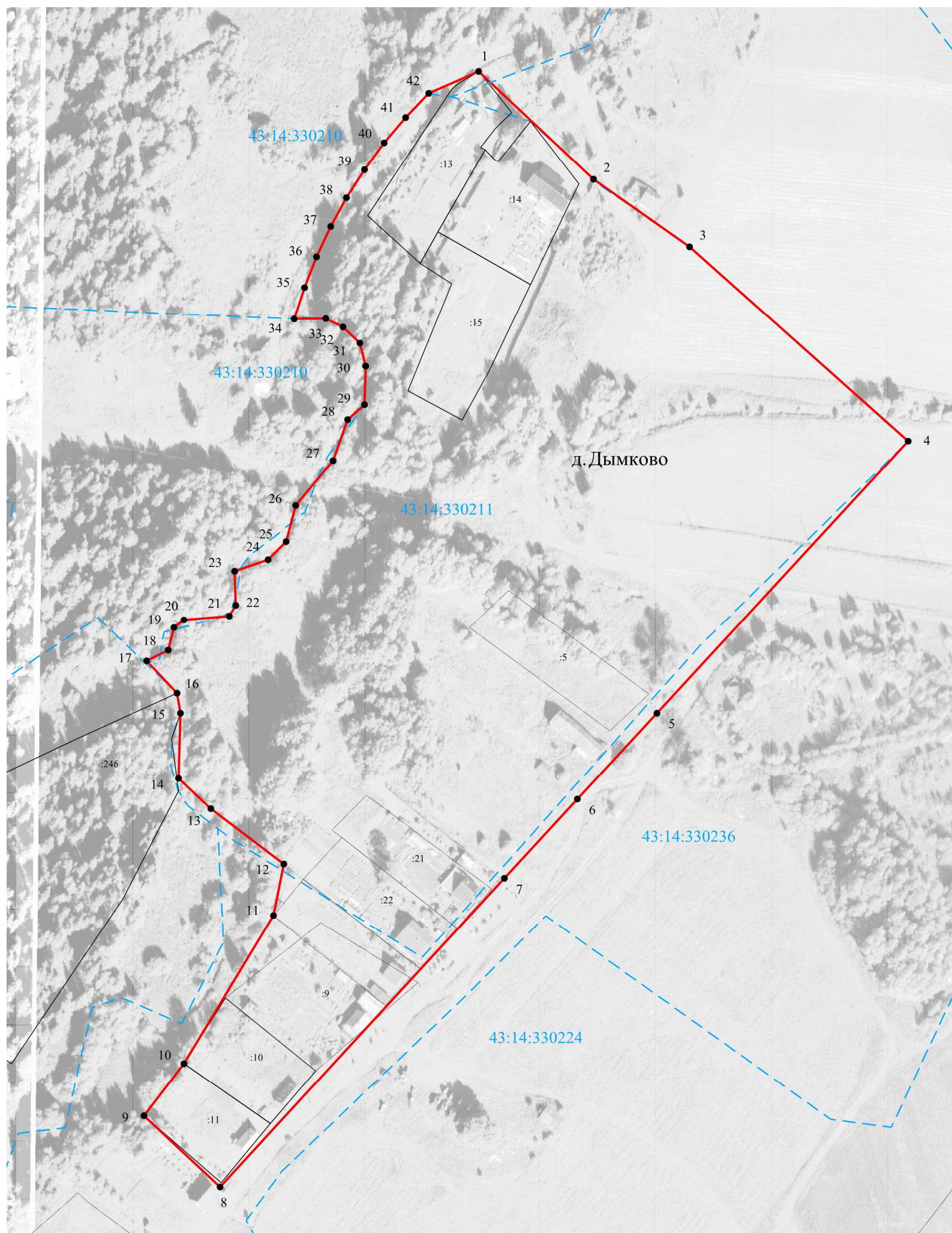
Граница населённого пункта д. Дымково

Куменского района Кировской области

(наименование объекта, местоположение границ которого описано (далее - объект))

Прохождение границы		Описание прохождения границы
от точки	до точки	
<b>1</b>	<b>2</b>	<b>3</b>
1	2	-

#### 4. План границ объекта



Масштаб 1:2000

**Условные обозначения:**

- - образуемая граница населенного пункта
- - существующая часть границы, имеющиеся в ЕГРН сведения о которой достаточны для определения ее местоположения
- 1 - характерная точка границы
- - - - - граница кадастрового квартала
- 43:14:350118 - номер кадастрового квартала
- 43:14:350118:884 - кадастровый номер земельного участка

Подпись  /Тугаринова И.В. Дата "11" сентября 2024 г.

Место для оттиска печати (при наличии) лица, составившего описание местоположения границ объекта



# 1. ОПИСАНИЕ МЕСТОПОЛОЖЕНИЯ ГРАНИЦ

## Граница населённого пункта д. Кленовое

### Куменского района Кировской области

(наименование объекта, местоположение границ которого описано (далее - объект))

1. Сведения об объекте		
N п/п	Характеристики объекта	Описание характеристик
1	2	3
1	Местоположение объекта	Кировская область, Куменского район, д. Кленовое
2	Площадь объекта +/- величина погрешности определения площади (P +/- Дельта P)	293148 кв.м± 190 кв.м
3	Иные характеристики объекта	-

## 2. Сведения о местоположении границ объекта

1. Система координат МСК-43, зона 1

2. Сведения о характерных точках границ объекта

Обозначение характерных точек границ	Координаты, м		Метод определения координат характерной точки	Средняя квадратическая погрешность положения характерной точки (M <sub>t</sub> ), м	Описание обозначения точки на местности (при наличии)
	X	Y			
1	2	3	4	5	6
1	542486.34	2213087.32	Иное описание	0.10	-
2	542474.96	2213107.39	Иное описание	0.10	-
3	542484.62	2213128.33	Иное описание	0.10	-
4	542484.24	2213148.34	Иное описание	0.10	-
5	542461.82	2213161.03	Иное описание	0.10	-
6	542444.75	2213179.14	Иное описание	0.10	-
7	542421.62	2213239.19	Иное описание	0.10	-
8	542436.60	2213222.73	Иное описание	0.10	-
9	542445.90	2213219.71	Иное описание	0.10	-
10	542449.06	2213224.03	Иное описание	0.10	-
11	542457.88	2213239.43	Иное описание	0.10	-
12	542461.16	2213250.83	Иное описание	0.10	-
13	542454.41	2213276.26	Иное описание	0.10	-
14	542456.23	2213300.59	Иное описание	0.10	-
15	542450.79	2213341.34	Иное описание	0.10	-
16	542448.22	2213352.75	Иное описание	0.10	-
17	542472.60	2213391.10	Иное описание	0.10	-
18	542472.80	2213405.00	Иное описание	0.10	-
19	542469.10	2213412.50	Иное описание	0.10	-
20	542462.00	2213420.00	Иное описание	0.10	-
21	542451.80	2213422.60	Иное описание	0.10	-
22	542434.90	2213422.10	Иное описание	0.10	-
23	542428.22	2213414.68	Иное описание	0.10	-

**2. Сведения о местоположении границ объекта**1. Система координат МСК-43, зона 1

2. Сведения о характерных точках границ объекта

Обозначение характерных точек границ	Координаты, м		Метод определения координат характерной точки	Средняя квадратическая погрешность положения характерной точки (M <sub>t</sub> ), м	Описание обозначения точки на местности (при наличии)
	X	Y			
1	2	3	4	5	6
24	542410.08	2213408.16	Иное описание	0.10	-
25	542390.24	2213391.72	Иное описание	0.10	-
26	542374.37	2213387.47	Иное описание	0.10	-
27	542366.44	2213379.53	Иное описание	0.10	-
28	542361.34	2213364.79	Иное описание	0.10	-
29	542346.31	2213365.36	Иное описание	0.10	-
30	542341.50	2213362.53	Иное описание	0.10	-
31	542339.79	2213342.40	Иное описание	0.10	-
32	542336.39	2213338.15	Иное описание	0.10	-
33	542326.47	2213335.60	Иное описание	0.10	-
34	542321.80	2213326.11	Иное описание	0.10	-
35	542340.83	2213304.50	Иное описание	0.10	-
36	542271.23	2213199.10	Иное описание	0.10	-
37	542305.26	2213180.74	Иное описание	0.10	-
38	542324.57	2213210.90	Иное описание	0.10	-
39	542330.20	2213220.29	Иное описание	0.10	-
40	542344.33	2213222.08	Иное описание	0.10	-
41	542358.98	2213227.96	Иное описание	0.10	-
42	542369.65	2213246.92	Иное описание	0.10	-
43	542371.88	2213259.34	Иное описание	0.10	-
44	542386.15	2213266.48	Иное описание	0.10	-
45	542392.46	2213267.32	Иное описание	0.10	-
46	542391.62	2213261.38	Иное описание	0.10	-



## 2. Сведения о местоположении границ объекта

1. Система координат МСК-43, зона 1

2. Сведения о характерных точках границ объекта

Обозначение характерных точек границ	Координаты, м		Метод определения координат характерной точки	Средняя квадратическая погрешность положения характерной точки (M <sub>t</sub> ), м	Описание обозначения точки на местности (при наличии)
	X	Y			
1	2	3	4	5	6
47	542389.36	2213246.70	Иное описание	0.10	-
48	542388.73	2213217.10	Иное описание	0.10	-
49	542432.09	2213179.46	Иное описание	0.10	-
50	542444.48	2213160.13	Иное описание	0.10	-
51	542453.68	2213126.84	Иное описание	0.10	-
52	542459.34	2213095.79	Иное описание	0.10	-
53	542375.35	2213150.12	Иное описание	0.10	-
54	542259.07	2212984.65	Иное описание	0.10	-
55	542234.79	2213003.23	Иное описание	0.10	-
56	542230.44	2213006.53	Иное описание	0.10	-
57	542224.24	2212998.33	Иное описание	0.10	-
58	542203.60	2213014.15	Иное описание	0.10	-
59	542192.93	2213022.32	Иное описание	0.10	-
60	542184.01	2213029.02	Иное описание	0.10	-
61	542129.76	2212962.41	Иное описание	0.10	-
62	542107.66	2212935.27	Иное описание	0.10	-
63	542103.53	2212930.20	Иное описание	0.10	-
64	542069.16	2212953.52	Иное описание	0.10	-
65	542068.34	2212954.08	Иное описание	0.10	-
66	542055.28	2212962.94	Иное описание	0.10	-
67	542011.90	2212945.40	Иное описание	0.10	-
68	541958.56	2212983.11	Иное описание	0.10	-
69	541938.63	2212968.97	Иное описание	0.10	-

## 2. Сведения о местоположении границ объекта

1. Система координат МСК-43, зона 1

2. Сведения о характерных точках границ объекта

Обозначение характерных точек границ	Координаты, м		Метод определения координат характерной точки	Средняя квадратическая погрешность положения характерной точки (M <sub>t</sub> ), м	Описание обозначения точки на местности (при наличии)
	X	Y			
1	2	3	4	5	6
70	541929.18	2212968.43	Иное описание	0.10	-
71	541925.92	2212943.93	Иное описание	0.10	-
72	541931.56	2212905.58	Иное описание	0.10	-
73	541929.11	2212893.91	Иное описание	0.10	-
74	541908.98	2212880.03	Иное описание	0.10	-
75	541909.07	2212873.84	Иное описание	0.10	-
76	541876.93	2212853.92	Иное описание	0.10	-
77	541851.37	2212833.03	Иное описание	0.10	-
78	541805.73	2212797.24	Иное описание	0.10	-
79	541770.75	2212743.46	Иное описание	0.10	-
80	541749.31	2212683.64	Иное описание	0.10	-
81	541749.69	2212665.23	Иное описание	0.10	-
82	541761.72	2212646.41	Иное описание	0.10	-
83	541805.73	2212621.96	Иное описание	0.10	-
84	541820.78	2212600.89	Иное описание	0.10	-
85	541830.56	2212578.32	Иное описание	0.10	-
86	541827.92	2212547.87	Иное описание	0.10	-
87	541815.51	2212521.15	Иное описание	0.10	-
88	541789.57	2212503.10	Иное описание	0.10	-
89	541734.07	2212453.44	Иное описание	0.10	-
90	541706.62	2212421.10	Иное описание	0.10	-
91	541678.78	2212349.25	Иное описание	0.10	-
92	541659.22	2212316.14	Иное описание	0.10	-

## 2. Сведения о местоположении границ объекта

1. Система координат МСК-43, зона 1

2. Сведения о характерных точках границ объекта

Обозначение характерных точек границ	Координаты, м		Метод определения координат характерной точки	Средняя квадратическая погрешность положения характерной точки (Mt), м	Описание обозначения точки на местности (при наличии)
	X	Y			
1	2	3	4	5	6
93	541646.07	2212274.77	Иное описание	0.10	-
94	541634.23	2212245.66	Иное описание	0.10	-
95	541657.54	2212230.31	Иное описание	0.10	-
96	541664.35	2212225.83	Иное описание	0.10	-
97	541734.58	2212179.61	Иное описание	0.10	-
98	541779.34	2212196.68	Иное описание	0.10	-
99	541839.25	2212260.54	Иное описание	0.10	-
100	542163.80	2212681.21	Иное описание	0.10	-
101	542321.00	2212886.75	Иное описание	0.10	-
102	542350.40	2212929.78	Иное описание	0.10	-
103	542389.33	2212971.07	Иное описание	0.10	-
104	542432.43	2213028.60	Иное описание	0.10	-
105	542454.84	2213037.11	Иное описание	0.10	-
1	542486.34	2213087.32	Иное описание	0.10	-

3. Сведения о характерных точках части (частей) границы объекта

Обозначение характерных точек части границы	Координаты, м		Метод определения координат характерной точки	Средняя квадратическая погрешность положения характерной точки (Mt), м	Описание обозначения точки на местности (при наличии)
	X	Y			
1	2	3	4	5	6
Часть -					
-	-	-	-	-	-

## 3. Сведения о местоположении измененных (уточненных) границ объекта

1. Система координат МСК-43, зона 1

2. Сведения о характерных точках границ объекта



## 2. ТЕКСТОВОЕ ОПИСАНИЕ МЕСТОПОЛОЖЕНИЯ ГРАНИЦ

Граница населённого пункта д. Кленовое

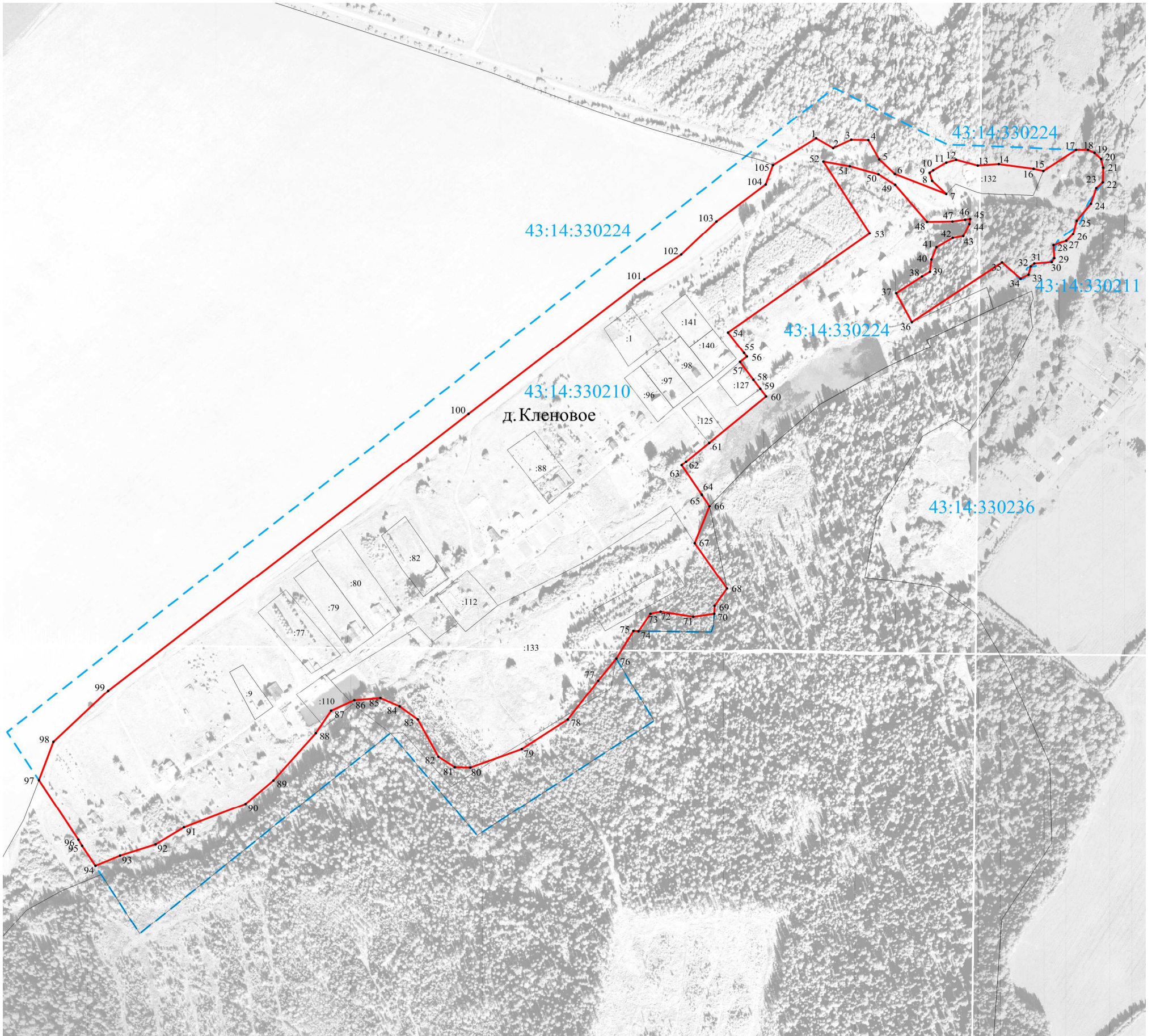
Куменского района Кировской области

(наименование объекта, местоположение границ которого описано (далее - объект))

Прохождение границы		Описание прохождения границы
от точки	до точки	
<b>1</b>	<b>2</b>	<b>3</b>
1	2	-



#### 4. План границ объекта



Масштаб 1:5000

**Условные обозначения:**

- - образуемая граница населенного пункта
- - существующая часть границы, имеющиеся в ЕГРН сведения о которой достаточны для определения ее местоположения
- 1 - характерная точка границы
- - - - - граница кадастрового квартала
- 43:14:350118 - номер кадастрового квартала
- 43:14:350118:884 - кадастровый номер земельного участка

Подпись  /Тугаринова И.В. Дата "11" сентября 2024 г.

Место для оттиска печати (при наличии) лица, составившего описание местоположения границ объекта





# 1. ОПИСАНИЕ МЕСТОПОЛОЖЕНИЯ ГРАНИЦ

Граница населённого пункта д. Ключи

Куменского района Кировской области

(наименование объекта, местоположение границ которого описано (далее - объект))

1. Сведения об объекте		
N п/п	Характеристики объекта	Описание характеристик
1	2	3
1	Местоположение объекта	Кировская область, Куменского район, д. Ключи
2	Площадь объекта +/- величина погрешности определения площади (P +/- Дельта P)	112484 кв.м± 117 кв.м
3	Иные характеристики объекта	-

## 2. Сведения о местоположении границ объекта

1. Система координат МСК-43, зона 1

2. Сведения о характерных точках границ объекта

Обозначение характерных точек границ	Координаты, м		Метод определения координат характерной точки	Средняя квадратическая погрешность положения характерной точки (M <sub>t</sub> ), м	Описание обозначения точки на местности (при наличии)
	X	Y			
1	2	3	4	5	6
1	543506.31	2213932.20	Иное описание	0.10	-
2	543473.73	2213964.34	Иное описание	0.10	-
3	543467.63	2213970.36	Иное описание	0.10	-
4	543443.02	2213994.65	Иное описание	0.10	-
5	543439.22	2213998.40	Иное описание	0.10	-
6	543435.62	2214001.98	Иное описание	0.10	-
7	543396.03	2214041.35	Иное описание	0.10	-
8	543350.61	2213996.94	Иное описание	0.10	-
9	543341.20	2213987.54	Иное описание	0.10	-
10	543344.59	2213975.13	Иное описание	0.10	-
11	543347.44	2213956.25	Иное описание	0.10	-
12	543346.66	2213949.52	Иное описание	0.10	-
13	543344.05	2213945.12	Иное описание	0.10	-
14	543325.45	2213927.27	Иное описание	0.10	-
15	543318.34	2213909.68	Иное описание	0.10	-
16	543302.63	2213897.91	Иное описание	0.10	-
17	543287.13	2213883.73	Иное описание	0.10	-
18	543269.68	2213871.51	Иное описание	0.10	-
19	543254.87	2213871.51	Иное описание	0.10	-
20	543241.75	2213876.74	Иное описание	0.10	-
21	543227.78	2213886.32	Иное описание	0.10	-
22	543219.06	2213883.72	Иное описание	0.10	-
23	543208.58	2213878.49	Иное описание	0.10	-



## 2. Сведения о местоположении границ объекта

1. Система координат МСК-43, зона 1

2. Сведения о характерных точках границ объекта

Обозначение характерных точек границ	Координаты, м		Метод определения координат характерной точки	Средняя квадратическая погрешность положения характерной точки (M <sub>t</sub> ), м	Описание обозначения точки на местности (при наличии)
	X	Y			
1	2	3	4	5	6
24	543204.25	2213868.90	Иное описание	0.10	-
25	543194.62	2213860.16	Иное описание	0.10	-
26	543176.29	2213855.80	Иное описание	0.10	-
27	543165.82	2213852.31	Иное описание	0.10	-
28	543157.96	2213845.33	Иное описание	0.10	-
29	543150.11	2213833.96	Иное описание	0.10	-
30	543141.35	2213822.63	Иное описание	0.10	-
31	543125.67	2213814.80	Иное описание	0.10	-
32	543104.29	2213801.83	Иное описание	0.10	-
33	543076.77	2213792.66	Иное описание	0.10	-
34	543067.66	2213786.11	Иное описание	0.10	-
35	543067.66	2213778.26	Иное описание	0.10	-
36	543063.71	2213770.41	Иное описание	0.10	-
37	543057.16	2213761.24	Иное описание	0.10	-
38	543046.66	2213754.70	Иное описание	0.10	-
39	543044.07	2213748.15	Иное описание	0.10	-
40	543046.66	2213728.52	Иное описание	0.10	-
41	543041.45	2213716.73	Иное описание	0.10	-
42	543029.70	2213716.74	Иное описание	0.10	-
43	543025.74	2213708.87	Иное описание	0.10	-
44	543015.27	2213702.33	Иное описание	0.10	-
45	542991.71	2213698.41	Иное описание	0.10	-
46	542979.92	2213695.79	Иное описание	0.10	-

## 2. Сведения о местоположении границ объекта

1. Система координат МСК-43, зона 1

2. Сведения о характерных точках границ объекта

Обозначение характерных точек границ	Координаты, м		Метод определения координат характерной точки	Средняя квадратическая погрешность положения характерной точки (M <sub>t</sub> ), м	Описание обозначения точки на местности (при наличии)
	X	Y			
1	2	3	4	5	6
47	542968.14	2213686.63	Иное описание	0.10	-
48	542952.40	2213680.08	Иное описание	0.10	-
49	542947.20	2213668.30	Иное описание	0.10	-
50	542943.27	2213653.90	Иное описание	0.10	-
51	542928.87	2213643.43	Иное описание	0.10	-
52	542911.85	2213643.43	Иное описание	0.10	-
53	542898.76	2213649.97	Иное описание	0.10	-
54	542884.36	2213647.35	Иное описание	0.10	-
55	542880.43	2213635.57	Иное описание	0.10	-
56	542873.88	2213593.66	Иное описание	0.10	-
57	542879.12	2213587.13	Иное описание	0.10	-
58	542910.95	2213552.95	Иное описание	0.10	-
59	542940.10	2213520.16	Иное описание	0.10	-
60	542931.54	2213511.63	Иное описание	0.10	-
61	542938.17	2213504.74	Иное описание	0.10	-
62	542950.35	2213492.58	Иное описание	0.10	-
63	542977.14	2213465.51	Иное описание	0.10	-
64	542987.48	2213455.06	Иное описание	0.10	-
65	543289.70	2213732.99	Иное описание	0.10	-
66	543412.82	2213846.22	Иное описание	0.10	-
1	543506.31	2213932.20	Иное описание	0.10	-

3. Сведения о характерных точках части (частей) границы объекта

Обозначение	Координаты, м	Метод	Средняя	Описание обозначения
-------------	---------------	-------	---------	----------------------



## 2. ТЕКСТОВОЕ ОПИСАНИЕ МЕСТОПОЛОЖЕНИЯ ГРАНИЦ

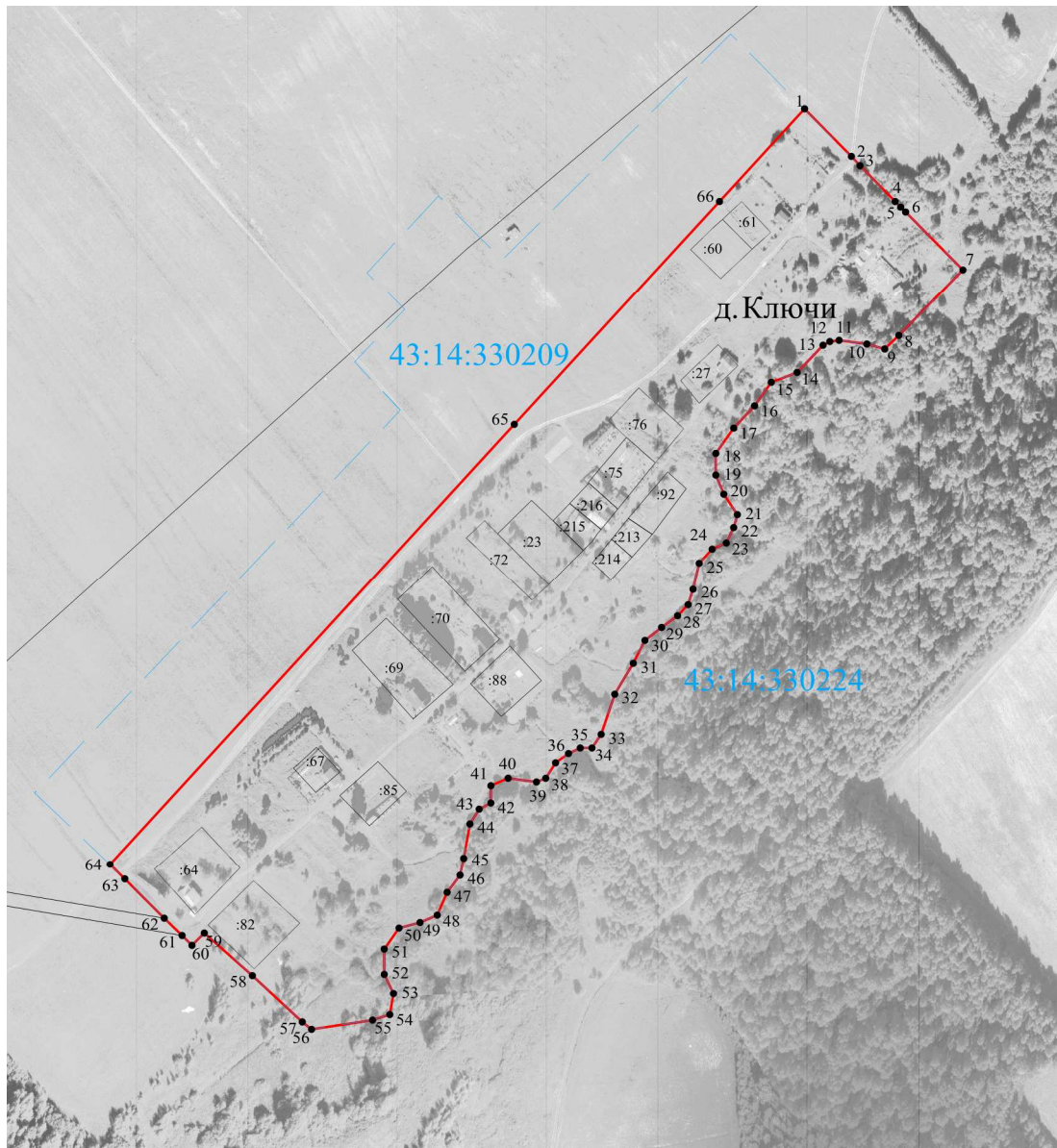
Граница населённого пункта д. Ключи

Куменского района Кировской области

(наименование объекта, местоположение границ которого описано (далее - объект))

Прохождение границы		Описание прохождения границы
от точки	до точки	
<b>1</b>	<b>2</b>	<b>3</b>
1	2	-

#### 4. План границ объекта



Масштаб 1:5000

#### Условные обозначения:

- - образуемая граница населенного пункта
- - существующая часть границы, имеющиеся в ЕГРН сведения о которой достаточны для определения ее местоположения
- 1 - характерная точка границы
- - - - - граница кадастрового квартала
- 43:14:350118 - номер кадастрового квартала
- 43:14:350118:884 - кадастровый номер земельного участка

Подпись  /Тугаринова И.В. Дата "11" сентября 2024 г.

Место для оттиска печати (при наличии) лица, составившего описание местоположения границ объекта



# 1. ОПИСАНИЕ МЕСТОПОЛОЖЕНИЯ ГРАНИЦ

## Граница населённого пункта с. Кырмыж

### Куменского района Кировской области

(наименование объекта, местоположение границ которого описано (далее - объект))

1. Сведения об объекте		
N п/п	Характеристики объекта	Описание характеристик
1	2	3
1	Местоположение объекта	Кировская область, Куменского район, с. Кырмыж
2	Площадь объекта +/- величина погрешности определения площади (P +/- Дельта P)	339096 кв.м± 204 кв.м
3	Иные характеристики объекта	-

## 2. Сведения о местоположении границ объекта

1. Система координат МСК-43, зона 1

2. Сведения о характерных точках границ объекта

Обозначение характерных точек границ	Координаты, м		Метод определения координат характерной точки	Средняя квадратическая погрешность положения характерной точки (M <sub>t</sub> ), м	Описание обозначения точки на местности (при наличии)
	X	Y			
1	2	3	4	5	6
1	543663.47	2219134.53	Иное описание	0.10	-
2	543609.96	2219186.56	Иное описание	0.10	-
3	543572.64	2219236.49	Иное описание	0.10	-
4	543522.00	2219288.43	Иное описание	0.10	-
5	543547.74	2219343.68	Иное описание	0.10	-
6	543524.51	2219355.18	Иное описание	0.10	-
7	543542.41	2219382.71	Иное описание	0.10	-
8	543622.78	2219522.81	Иное описание	0.10	-
9	543577.90	2219549.80	Иное описание	0.10	-
10	543559.11	2219519.70	Иное описание	0.10	-
11	543485.53	2219559.53	Иное описание	0.10	-
12	543461.44	2219572.46	Иное описание	0.10	-
13	543414.92	2219583.95	Иное описание	0.10	-
14	543391.46	2219558.71	Иное описание	0.10	-
15	543339.58	2219585.17	Иное описание	0.10	-
16	543325.43	2219592.39	Иное описание	0.10	-
17	543346.78	2219637.93	Иное описание	0.10	-
18	543301.84	2219663.89	Иное описание	0.10	-
19	543192.79	2219637.94	Иное описание	0.10	-
20	543119.84	2219654.79	Иное описание	0.10	-
21	543108.92	2219703.40	Иное описание	0.10	-
22	542999.59	2219771.45	Иное описание	0.10	-
23	542844.52	2219755.97	Иное описание	0.10	-

## 2. Сведения о местоположении границ объекта

1. Система координат МСК-43, зона 1

2. Сведения о характерных точках границ объекта

Обозначение характерных точек границ	Координаты, м		Метод определения координат характерной точки	Средняя квадратическая погрешность положения характерной точки (M <sub>t</sub> ), м	Описание обозначения точки на местности (при наличии)
	X	Y			
1	2	3	4	5	6
24	542761.53	2219840.81	Иное описание	0.10	-
25	542714.97	2219897.46	Иное описание	0.10	-
26	542666.08	2219851.29	Иное описание	0.10	-
27	542608.50	2219796.15	Иное описание	0.10	-
28	542617.11	2219771.58	Иное описание	0.10	-
29	542614.67	2219749.43	Иное описание	0.10	-
30	542596.20	2219729.74	Иное описание	0.10	-
31	542613.79	2219698.34	Иное описание	0.10	-
32	542681.01	2219705.15	Иное описание	0.10	-
33	542728.43	2219636.40	Иное описание	0.10	-
34	542756.50	2219589.40	Иное описание	0.10	-
35	542793.59	2219540.25	Иное описание	0.10	-
36	542851.21	2219455.09	Иное описание	0.10	-
37	542966.05	2219385.39	Иное описание	0.10	-
38	542987.41	2219356.66	Иное описание	0.10	-
39	543047.70	2219349.63	Иное описание	0.10	-
40	543082.89	2219345.52	Иное описание	0.10	-
41	543127.52	2219329.80	Иное описание	0.10	-
42	543180.25	2219311.22	Иное описание	0.10	-
43	543255.32	2219267.64	Иное описание	0.10	-
44	543385.17	2219205.52	Иное описание	0.10	-
45	543421.33	2219169.36	Иное описание	0.10	-
46	543464.94	2219106.30	Иное описание	0.10	-





## 2. ТЕКСТОВОЕ ОПИСАНИЕ МЕСТОПОЛОЖЕНИЯ ГРАНИЦ

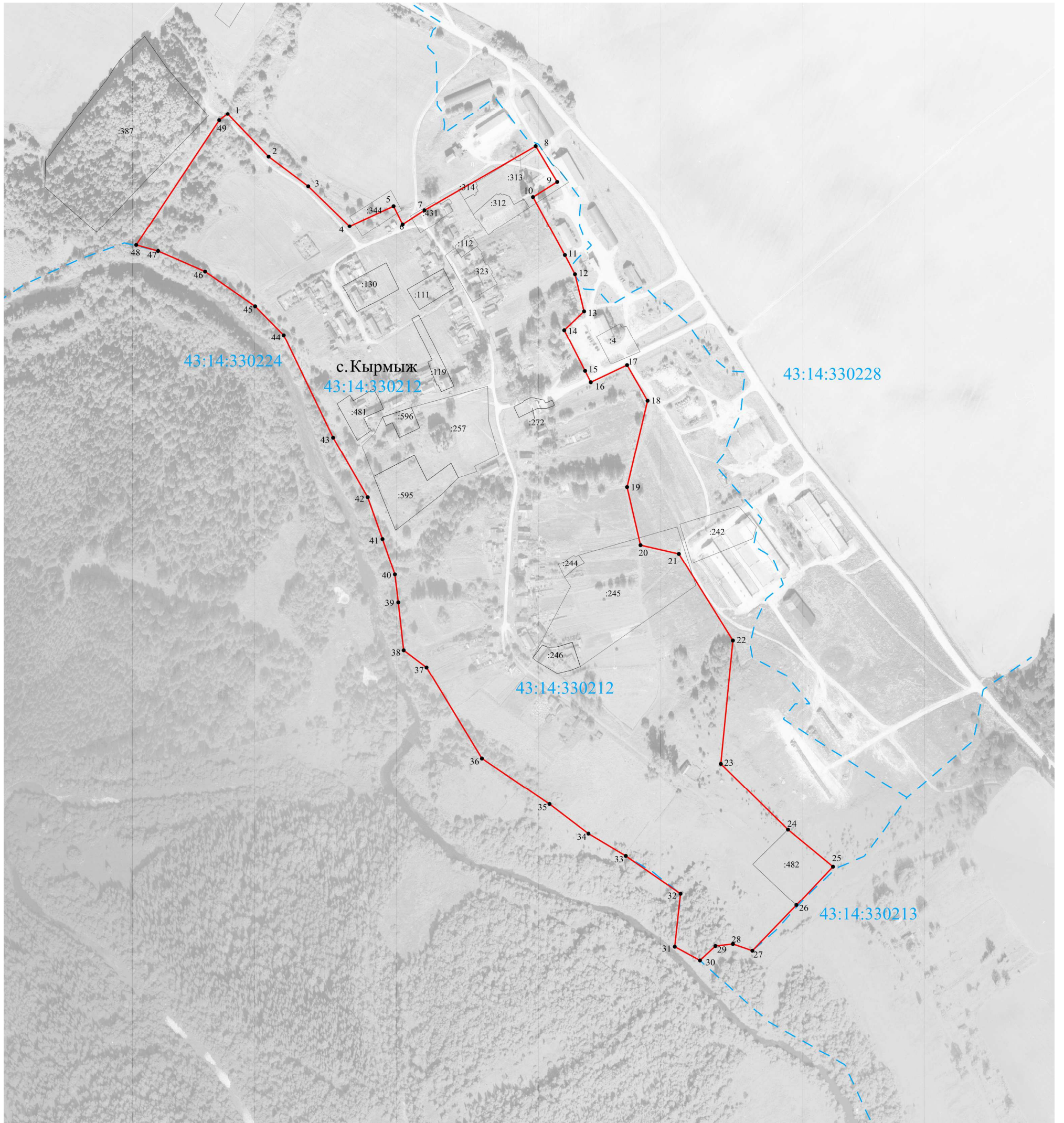
Граница населённого пункта с. Кырмыж

Куменского района Кировской области

(наименование объекта, местоположение границ которого описано (далее - объект))

Прохождение границы		Описание прохождения границы
от точки	до точки	
<b>1</b>	<b>2</b>	<b>3</b>
1	2	-


#### 4. План границ объекта



Масштаб 1:5000

**Условные обозначения:**

- - образуемая граница населенного пункта
- - существующая часть границы, имеющиеся в ЕГРН сведения о которой достаточны для определения ее местоположения
- 1 - характерная точка границы
- - - - - граница кадастрового квартала
- 43:14:350118 - номер кадастрового квартала
- 43:14:350118:884 - кадастровый номер земельного участка

Подпись  /Тугаринова И.В. Дата "11" сентября 2024 г.  
 Место для оттиска печати (при наличии) лица, составившего описание местоположения границ объекта



# 1. ОПИСАНИЕ МЕСТОПОЛОЖЕНИЯ ГРАНИЦ

## Граница населённого пункта д. Мерины

## Куменского района Кировской области

(наименование объекта, местоположение границ которого описано (далее - объект))

1. Сведения об объекте		
N п/п	Характеристики объекта	Описание характеристик
1	2	3
1	Местоположение объекта	Кировская область, Куменского район, д. Мерины
2	Площадь объекта +/- величина погрешности определения площади (P +/- Дельта P)	123426 кв.м± 123 кв.м
3	Иные характеристики объекта	-



## 2. Сведения о местоположении границ объекта

1. Система координат МСК-43, зона 1

2. Сведения о характерных точках границ объекта

Обозначение характерных точек границ	Координаты, м		Метод определения координат характерной точки	Средняя квадратическая погрешность положения характерной точки (M <sub>t</sub> ), м	Описание обозначения точки на местности (при наличии)
	X	Y			
1	2	3	4	5	6
1	539172.41	2220113.77	Иное описание	0.10	-
2	539166.07	2220247.42	Иное описание	0.10	-
3	538934.60	2220241.83	Иное описание	0.10	-
4	538932.19	2220294.72	Иное описание	0.10	-
5	538929.35	2220381.38	Иное описание	0.10	-
6	538916.74	2220376.90	Иное описание	0.10	-
7	538904.90	2220372.68	Иное описание	0.10	-
8	538908.21	2220293.70	Иное описание	0.10	-
9	538910.11	2220252.08	Иное описание	0.10	-
10	538910.66	2220239.97	Иное описание	0.10	-
11	538619.74	2220217.47	Иное описание	0.10	-
12	538620.35	2220144.25	Иное описание	0.10	-
13	538623.38	2220090.61	Иное описание	0.10	-
14	538639.83	2220090.97	Иное описание	0.10	-
15	538646.36	2219927.87	Иное описание	0.10	-
16	538911.99	2219972.78	Иное описание	0.10	-
17	538924.28	2219950.70	Иное описание	0.10	-
18	538932.99	2219951.32	Иное описание	0.10	-
19	538940.39	2219952.74	Иное описание	0.10	-
20	538955.63	2219955.64	Иное описание	0.10	-
21	538964.23	2219955.97	Иное описание	0.10	-
22	538955.78	2220004.63	Иное описание	0.10	-
23	538942.46	2220094.52	Иное описание	0.10	-



## 2. ТЕКСТОВОЕ ОПИСАНИЕ МЕСТОПОЛОЖЕНИЯ ГРАНИЦ

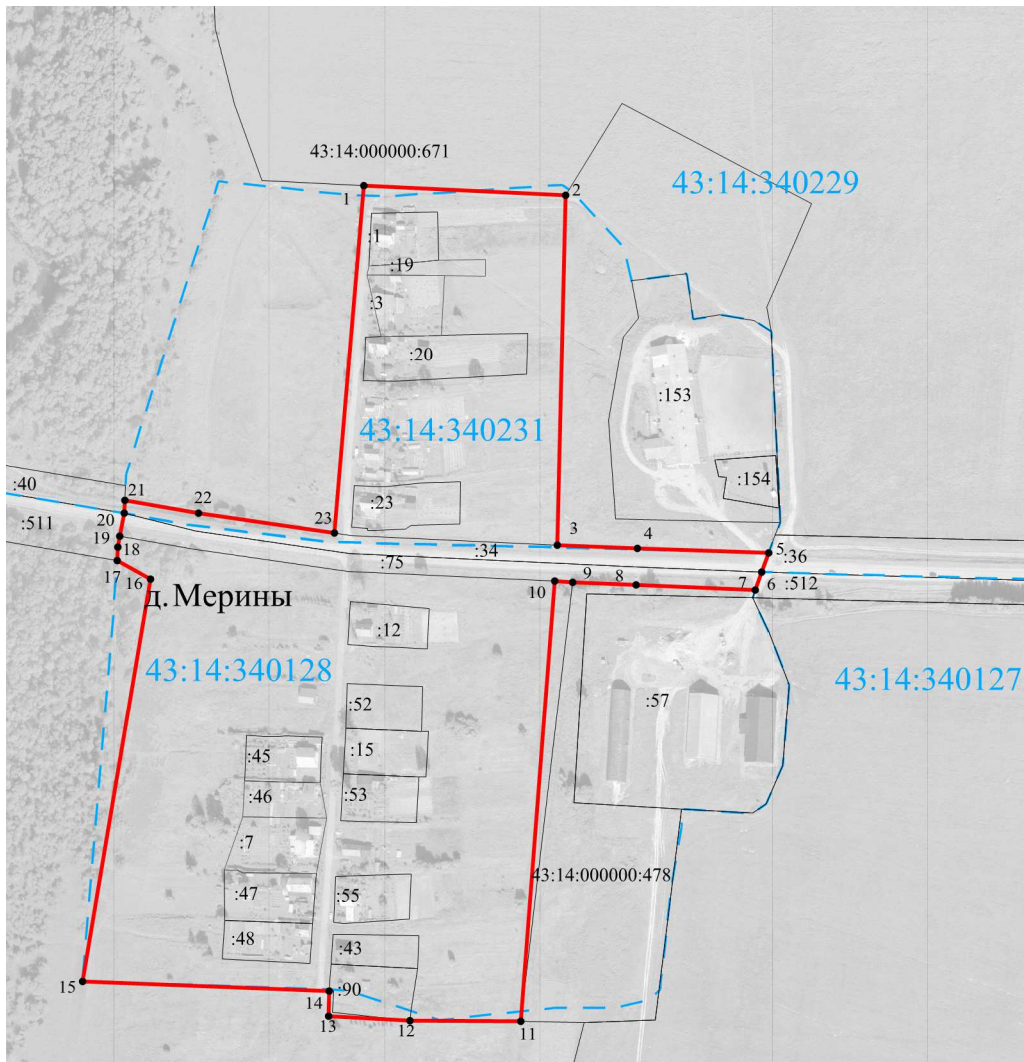
Граница населённого пункта д. Мерины

Куменского района Кировской области

(наименование объекта, местоположение границ которого описано (далее - объект))





Прохождение границы		Описание прохождения границы
от точки	до точки	
<b>1</b>	<b>2</b>	<b>3</b>
1	2	-

#### 4. План границ объекта



Масштаб 1:5000

#### Условные обозначения:

-  - образуемая граница населенного пункта
-  - существующая часть границы, имеющиеся в ЕГРН сведения о которой достаточны для определения ее местоположения
-  1 - характерная точка границы
-  - граница кадастрового квартала
- 43:14:350118 - номер кадастрового квартала
- 43:14:350118:884 - кадастровый номер земельного участка

Подпись



/Тугаринова И.В. Дата "11" сентября 2024 г.

Место для оттиска печати (при наличии) лица, составившего описание местоположения границ объекта



# 1. ОПИСАНИЕ МЕСТОПОЛОЖЕНИЯ ГРАНИЦ

## Граница населённого пункта д. Минеево

### Куменского района Кировской области

(наименование объекта, местоположение границ которого описано (далее - объект))

1. Сведения об объекте		
N п/п	Характеристики объекта	Описание характеристик
1	2	3
1	Местоположение объекта	Кировская область, Куменского район, д. Минеево
2	Площадь объекта +/- величина погрешности определения площади (P +/- Дельта P)	27432 кв.м± 58 кв.м
3	Иные характеристики объекта	-

## 2. Сведения о местоположении границ объекта

1. Система координат МСК-43, зона 1

2. Сведения о характерных точках границ объекта

Обозначение характерных точек границ	Координаты, м		Метод определения координат характерной точки	Средняя квадратическая погрешность положения характерной точки (M <sub>t</sub> ), м	Описание обозначения точки на местности (при наличии)
	X	Y			
1	2	3	4	5	6
1	548414.00	2225398.64	Иное описание	0.10	-
2	548414.00	2225410.60	Иное описание	0.10	-
3	548414.00	2225499.22	Иное описание	0.10	-
4	548393.11	2225488.31	Иное описание	0.10	-
5	548379.85	2225487.24	Иное описание	0.10	-
6	548365.39	2225487.82	Иное описание	0.10	-
7	548329.74	2225508.19	Иное описание	0.10	-
8	548313.71	2225511.61	Иное описание	0.10	-
9	548223.03	2225517.12	Иное описание	0.10	-
10	548219.08	2225518.69	Иное описание	0.10	-
11	548216.59	2225514.74	Иное описание	0.10	-
12	548211.78	2225507.09	Иное описание	0.10	-
13	548210.20	2225501.37	Иное описание	0.10	-
14	548207.81	2225490.13	Иное описание	0.10	-
15	548206.26	2225471.23	Иное описание	0.10	-
16	548203.85	2225422.32	Иное описание	0.10	-
17	548203.27	2225410.66	Иное описание	0.10	-
18	548196.81	2225387.22	Иное описание	0.10	-
19	548305.04	2225363.90	Иное описание	0.10	-
20	548372.97	2225370.73	Иное описание	0.10	-
1	548414.00	2225398.64	Иное описание	0.10	-

3. Сведения о характерных точках части (частей) границы объекта

Обозначение	Координаты, м	Метод	Средняя	Описание обозначения
-------------	---------------	-------	---------	----------------------



## 2. ТЕКСТОВОЕ ОПИСАНИЕ МЕСТОПОЛОЖЕНИЯ ГРАНИЦ

Граница населённого пункта д. Минеево

Куменского района Кировской области

(наименование объекта, местоположение границ которого описано (далее - объект))

Прохождение границы		Описание прохождения границы
от точки	до точки	
<b>1</b>	<b>2</b>	<b>3</b>
1	2	-

#### 4. План границ объекта



Масштаб 1:2000

#### Условные обозначения:

- - образуемая граница населенного пункта
- существующая часть границы, имеющиеся в ЕГРН сведения о которой достаточны для определения ее местоположения
- 1 - характерная точка границы
- - - - - граница кадастрового квартала
- 43:14:350118 - номер кадастрового квартала
- 43:14:350118:884 - кадастровый номер земельного участка



Подпись \_\_\_\_\_ /Тугаринова И.В. Дата "11" сентября 2024 г.

Место для оттиска печати (при наличии) лица, составившего описание местоположения границ объекта

# 1. ОПИСАНИЕ МЕСТОПОЛОЖЕНИЯ ГРАНИЦ

## Граница населённого пункта д. Пальник

## Куменского района Кировской области

(наименование объекта, местоположение границ которого описано (далее - объект))

1. Сведения об объекте		
N п/п	Характеристики объекта	Описание характеристик
1	2	3
1	Местоположение объекта	Кировская область, Куменского район, д. Пальник
2	Площадь объекта +/- величина погрешности определения площади (P +/- Дельта P)	30578 кв.м± 61 кв.м
3	Иные характеристики объекта	-

## 2. Сведения о местоположении границ объекта

1. Система координат МСК-43, зона 1

2. Сведения о характерных точках границ объекта

Обозначение характерных точек границ	Координаты, м		Метод определения координат характерной точки	Средняя квадратическая погрешность положения характерной точки (Mt), м	Описание обозначения точки на местности (при наличии)
	X	Y			
1	2	3	4	5	6
1	542654.77	2219951.66	Иное описание	0.10	-
2	542680.16	2219989.15	Иное описание	0.10	-
3	542732.96	2220060.77	Иное описание	0.10	-
4	542595.97	2220151.47	Иное описание	0.10	-
5	542531.74	2220080.65	Иное описание	0.10	-
6	542514.67	2220081.27	Иное описание	0.10	-
7	542375.69	2220153.10	Иное описание	0.10	-
8	542356.09	2220119.82	Иное описание	0.10	-
9	542626.35	2219971.11	Иное описание	0.10	-
1	542654.77	2219951.66	Иное описание	0.10	-

3. Сведения о характерных точках части (частей) границы объекта

Обозначение характерных точек части границы	Координаты, м		Метод определения координат характерной точки	Средняя квадратическая погрешность положения характерной точки (Mt), м	Описание обозначения точки на местности (при наличии)
	X	Y			
1	2	3	4	5	6

Часть -

-	-	-	-	-	-
---	---	---	---	---	---

## 3. Сведения о местоположении измененных (уточненных) границ объекта

1. Система координат МСК-43, зона 1

2. Сведения о характерных точках границ объекта

Обозначение характерных точек границ	Существующие координаты, м		Измененные (уточненные) координаты, м		Метод определения координат характерной точки	Средняя квадратическая погрешность положения характерной точки (Mt), м	Описание обозначения точки на местности (при наличии)
	X	Y	X	Y			
1	2	3	4	5	6	7	8

## 2. Сведения о местоположении границ объекта

1. Система координат МСК-43, зона 1

2. Сведения о характерных точках границ объекта

Обозначение характерных точек границ	Координаты, м		Метод определения координат характерной точки	Средняя квадратическая погрешность положения характерной точки (Mt), м	Описание обозначения точки на местности (при наличии)
	X	Y			
1	2	3	4	5	6
-	-	-	-	-	-

3. Сведения о характерных точках части (частей) границы объекта

Часть -

-	-	-	-	-	-	-	-
---	---	---	---	---	---	---	---



## 2. ТЕКСТОВОЕ ОПИСАНИЕ МЕСТОПОЛОЖЕНИЯ ГРАНИЦ

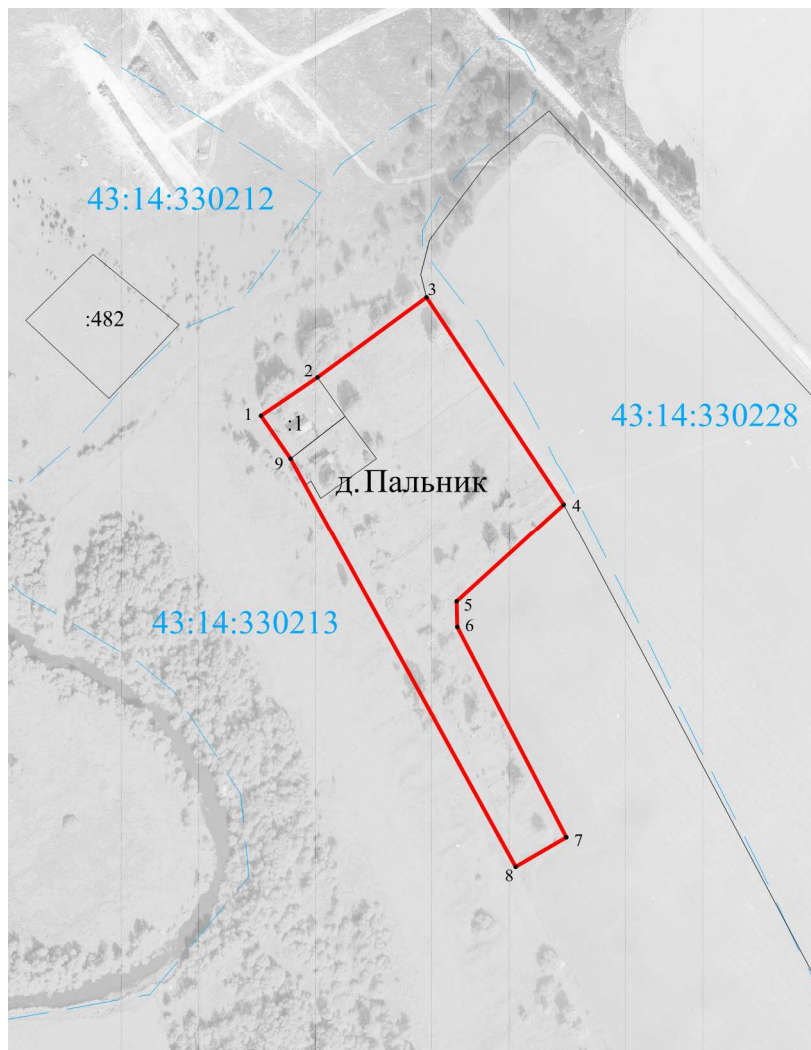
Граница населённого пункта д. Пальник

Куменского района Кировской области

(наименование объекта, местоположение границ которого описано (далее - объект))

Прохождение границы		Описание прохождения границы
от точки	до точки	
<b>1</b>	<b>2</b>	<b>3</b>
1	2	-

#### 4. План границ объекта



Масштаб 1:5000

#### Условные обозначения:

- - образуемая граница населенного пункта
- существующая часть границы, имеющиеся в ЕГРН сведения о которой достаточны для определения ее местоположения
- 1 - характерная точка границы
- - - - - граница кадастрового квартала
- 43:14:350118 - номер кадастрового квартала
- 43:14:350118:884 - кадастровый номер земельного участка

Подпись  /Тугаринова И.В. Дата "11" сентября 2024 г.

Место для оттиска печати (при наличии) лица, составившего описание местоположения границ объекта



# 1. ОПИСАНИЕ МЕСТОПОЛОЖЕНИЯ ГРАНИЦ

## Граница населённого пункта д. Плотники

### Куменского района Кировской области

(наименование объекта, местоположение границ которого описано (далее - объект))

1. Сведения об объекте		
N п/п	Характеристики объекта	Описание характеристик
1	2	3
1	Местоположение объекта	Кировская область, Куменского район, д. Плотники
2	Площадь объекта +/- величина погрешности определения площади (P +/- Дельта P)	883901 кв.м± 329 кв.м
3	Иные характеристики объекта	-

## 2. Сведения о местоположении границ объекта

1. Система координат МСК-43, зона 1

2. Сведения о характерных точках границ объекта

Обозначение характерных точек границ	Координаты, м		Метод определения координат характерной точки	Средняя квадратическая погрешность положения характерной точки (M <sub>t</sub> ), м	Описание обозначения точки на местности (при наличии)
	X	Y			
1	2	3	4	5	6
1	536089.92	2212408.89	Иное описание	0.10	-
2	535828.13	2212618.53	Иное описание	0.10	-
3	535801.92	2212640.16	Иное описание	0.10	-
4	535787.53	2212651.72	Иное описание	0.10	-
5	535796.81	2212616.25	Иное описание	0.10	-
6	535627.35	2212465.90	Иное описание	0.10	-
7	535580.67	2212510.36	Иное описание	0.10	-
8	535476.53	2212639.92	Иное описание	0.10	-
9	535498.33	2212663.15	Иное описание	0.10	-
10	535546.55	2212714.52	Иное описание	0.10	-
11	535662.87	2212840.32	Иное описание	0.10	-
12	535655.20	2212860.25	Иное описание	0.10	-
13	535652.01	2212864.37	Иное описание	0.10	-
14	535643.33	2212875.58	Иное описание	0.10	-
15	535422.51	2212633.25	Иное описание	0.10	-
16	535266.67	2212692.63	Иное описание	0.10	-
17	535258.88	2212684.52	Иное описание	0.10	-
18	535022.54	2212438.37	Иное описание	0.10	-
19	534910.55	2212288.44	Иное описание	0.10	-
20	534856.28	2212228.92	Иное описание	0.10	-
21	534971.90	2212155.40	Иное описание	0.10	-
22	534986.17	2212144.97	Иное описание	0.10	-
23	534991.17	2212141.32	Иное описание	0.10	-

**2. Сведения о местоположении границ объекта**1. Система координат МСК-43, зона 1

2. Сведения о характерных точках границ объекта

Обозначение характерных точек границ	Координаты, м		Метод определения координат характерной точки	Средняя квадратическая погрешность положения характерной точки (M <sub>t</sub> ), м	Описание обозначения точки на местности (при наличии)
	X	Y			
1	2	3	4	5	6
24	534996.03	2212137.77	Иное описание	0.10	-
25	534999.49	2212135.46	Иное описание	0.10	-
26	535005.97	2212131.06	Иное описание	0.10	-
27	535007.80	2212129.81	Иное описание	0.10	-
28	535012.51	2212125.62	Иное описание	0.10	-
29	535088.02	2212068.59	Иное описание	0.10	-
30	535085.24	2211929.31	Иное описание	0.10	-
31	535122.82	2211925.69	Иное описание	0.10	-
32	535123.57	2211876.51	Иное описание	0.10	-
33	535075.80	2211862.77	Иное описание	0.10	-
34	535076.53	2211812.85	Иное описание	0.10	-
35	535153.92	2211791.17	Иное описание	0.10	-
36	535156.82	2211757.17	Иное описание	0.10	-
37	535242.20	2211705.80	Иное описание	0.10	-
38	535349.59	2211664.57	Иное описание	0.10	-
39	535392.29	2211697.11	Иное описание	0.10	-
40	535567.31	2211742.79	Иное описание	0.10	-
41	535646.31	2211652.88	Иное описание	0.10	-
42	535744.14	2211677.06	Иное описание	0.10	-
43	535883.31	2211711.45	Иное описание	0.10	-
44	536060.17	2211878.65	Иное описание	0.10	-
45	536069.21	2211887.19	Иное описание	0.10	-
46	536057.11	2211909.57	Иное описание	0.10	-

## 2. Сведения о местоположении границ объекта

1. Система координат МСК-43, зона 1

2. Сведения о характерных точках границ объекта

Обозначение характерных точек границ	Координаты, м		Метод определения координат характерной точки	Средняя квадратическая погрешность положения характерной точки (Mt), м	Описание обозначения точки на местности (при наличии)
	X	Y			
1	2	3	4	5	6
47	536048.98	2211972.33	Иное описание	0.10	-
48	536025.74	2212019.01	Иное описание	0.10	-
49	535894.06	2212169.49	Иное описание	0.10	-
50	536066.50	2212226.57	Иное описание	0.10	-
51	536127.65	2212210.81	Иное описание	0.10	-
52	536179.62	2212225.16	Иное описание	0.10	-
1	536089.92	2212408.89	Иное описание	0.10	-

3. Сведения о характерных точках части (частей) границы объекта

Обозначение характерных точек части границы	Координаты, м		Метод определения координат характерной точки	Средняя квадратическая погрешность положения характерной точки (Mt), м	Описание обозначения точки на местности (при наличии)
	X	Y			
1	2	3	4	5	6
Часть -					
-	-	-	-	-	-

## 3. Сведения о местоположении измененных (уточненных) границ объекта

1. Система координат МСК-43, зона 1

2. Сведения о характерных точках границ объекта

Обозначение характерных точек границ	Существующие координаты, м		Измененные (уточненные) координаты, м		Метод определения координат характерной точки	Средняя квадратическая погрешность положения характерной точки (Mt), м	Описание обозначения точки на местности (при наличии)
	X	Y	X	Y			
1	2	3	4	5	6	7	8
-	-	-	-	-	-	-	-

3. Сведения о характерных точках части (частей) границы объекта

Часть -

## 2. Сведения о местоположении границ объекта

1. Система координат МСК-43, зона 1

2. Сведения о характерных точках границ объекта

Обозначение характерных точек границ	Координаты, м		Метод определения координат характерной точки	Средняя квадратическая погрешность положения характерной точки (M <sub>t</sub> ), м	Описание обозначения точки на местности (при наличии)
	X	Y			
1	2	3	4	5	6
-	-	-	-	-	-

## 2. ТЕКСТОВОЕ ОПИСАНИЕ МЕСТОПОЛОЖЕНИЯ ГРАНИЦ

Граница населённого пункта д. Плотники

Куменского района Кировской области

(наименование объекта, местоположение границ которого описано (далее - объект))

Прохождение границы		Описание прохождения границы
от точки	до точки	
<b>1</b>	<b>2</b>	<b>3</b>
1	2	-




#### 4. План границ объекта



Масштаб 1:5000

**Условные обозначения:**

- - образуемая граница населенного пункта
- - существующая часть границы, имеющиеся в ЕГРН сведения о которой достаточны для определения ее местоположения
- 1 - характерная точка границы
- - - - граница кадастрового квартала
- 43:14:350118 - номер кадастрового квартала
- 43:14:350118:884 - кадастровый номер земельного участка

Подпись  /Тугаринова И.В. Дата "11" сентября 2024 г.

Место для отиска печати (при наличии) лица, составившего описание местоположения границ объекта





# 1. ОПИСАНИЕ МЕСТОПОЛОЖЕНИЯ ГРАНИЦ

## Граница населённого пункта д. Смолины

### Куменского района Кировской области

(наименование объекта, местоположение границ которого описано (далее - объект))

1. Сведения об объекте		
N п/п	Характеристики объекта	Описание характеристик
1	2	3
1	Местоположение объекта	Кировская область, Куменского район, д. Смолины
2	Площадь объекта +/- величина погрешности определения площади (P +/- Дельта P)	162265 кв.м± 141 кв.м
3	Иные характеристики объекта	-

## 2. Сведения о местоположении границ объекта

1. Система координат МСК-43, зона 1

2. Сведения о характерных точках границ объекта

Обозначение характерных точек границ	Координаты, м		Метод определения координат характерной точки	Средняя квадратическая погрешность положения характерной точки (M <sub>t</sub> ), м	Описание обозначения точки на местности (при наличии)
	X	Y			
1	2	3	4	5	6
1	540914.78	2222888.63	Иное описание	0.10	-
2	540939.38	2222945.19	Иное описание	0.10	-
3	540948.29	2223009.88	Иное описание	0.10	-
4	540948.48	2223043.00	Иное описание	0.10	-
5	540973.70	2223183.89	Иное описание	0.10	-
6	540989.79	2223232.61	Иное описание	0.10	-
7	540983.62	2223257.30	Иное описание	0.10	-
8	541000.60	2223367.77	Иное описание	0.10	-
9	540991.98	2223419.93	Иное описание	0.10	-
10	540969.20	2223475.80	Иное описание	0.10	-
11	540968.56	2223491.32	Иное описание	0.10	-
12	540927.17	2223540.38	Иное описание	0.10	-
13	540913.30	2223534.25	Иное описание	0.10	-
14	540890.11	2223523.73	Иное описание	0.10	-
15	540844.47	2223503.78	Иное описание	0.10	-
16	540813.97	2223472.80	Иное описание	0.10	-
17	540728.62	2223414.74	Иное описание	0.10	-
18	540688.04	2223337.86	Иное описание	0.10	-
19	540641.76	2223238.92	Иное описание	0.10	-
20	540606.32	2223166.11	Иное описание	0.10	-
21	540668.06	2223086.45	Иное описание	0.10	-
22	540722.44	2223053.52	Иное описание	0.10	-
23	540748.02	2223029.42	Иное описание	0.10	-



## 2. ТЕКСТОВОЕ ОПИСАНИЕ МЕСТОПОЛОЖЕНИЯ ГРАНИЦ

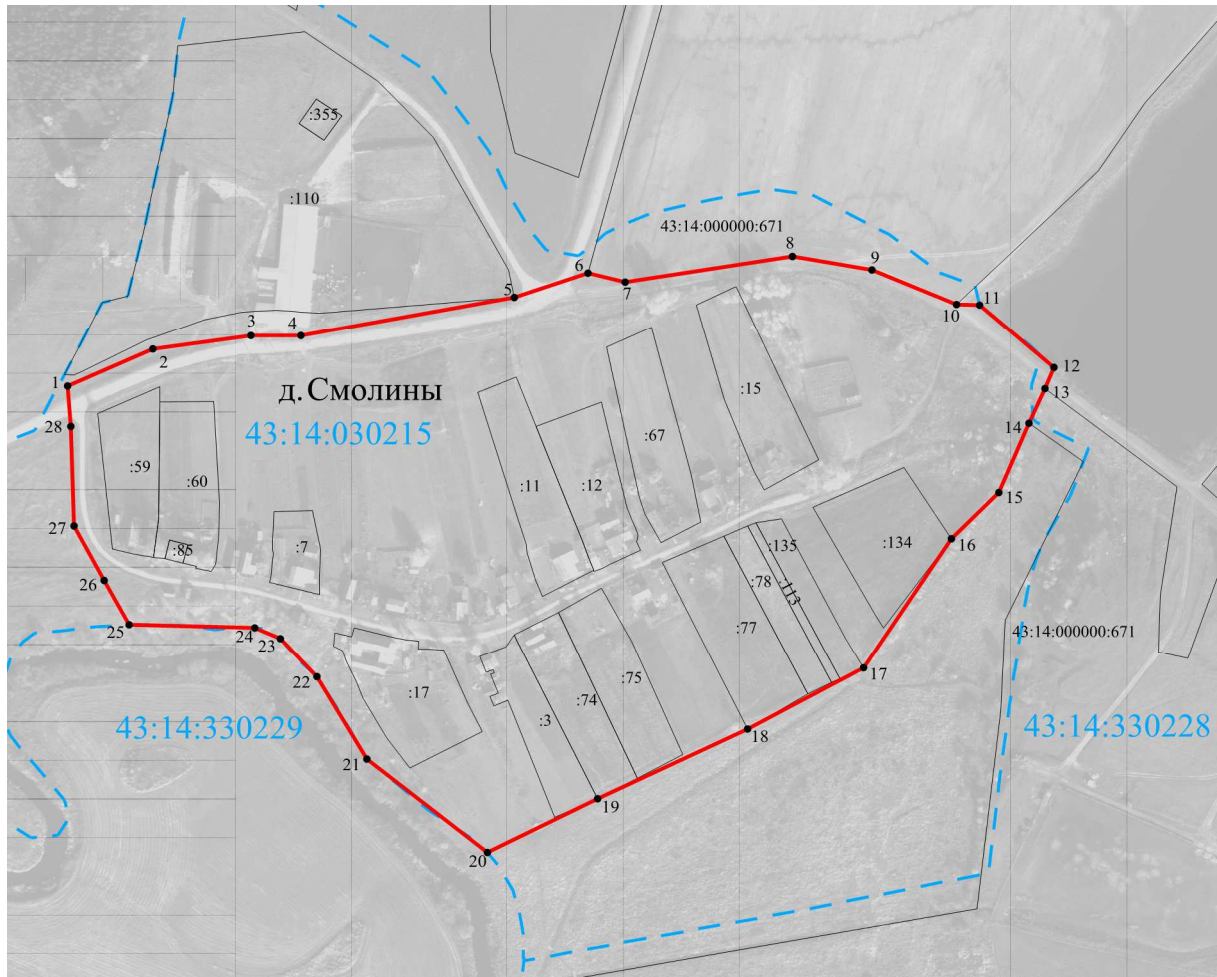
### Граница населённого пункта д. Смолины

### Куменского района Кировской области

(наименование объекта, местоположение границ которого описано (далее - объект))





Прохождение границы		Описание прохождения границы
от точки	до точки	
<b>1</b>	<b>2</b>	<b>3</b>
1	2	-

#### 4. План границ объекта



Масштаб 1:5000

#### Условные обозначения:

-  - образуемая граница населенного пункта
-  - существующая часть границы, имеющиеся в ЕГРН сведения о которой достаточны для определения ее местоположения
-  1 - характерная точка границы
-  - граница кадастрового квартала
- 43:14:350118 - номер кадастрового квартала
- 43:14:350118:884 - кадастровый номер земельного участка

Подпись  /Тугаринова И.В. Дата "11" сентября 2024 г.

Место для оттиска печати (при наличии) лица, составившего описание местоположения границ объекта

# 1. ОПИСАНИЕ МЕСТОПОЛОЖЕНИЯ ГРАНИЦ

## Граница населённого пункта д. Шандариха

### Куменского района Кировской области

(наименование объекта, местоположение границ которого описано (далее - объект))

1. Сведения об объекте		
N п/п	Характеристики объекта	Описание характеристик
1	2	3
1	Местоположение объекта	Кировская область, Куменского район, д. Шандариха
2	Площадь объекта +/- величина погрешности определения площади (P +/- Дельта P)	104148 кв.м± 113 кв.м
3	Иные характеристики объекта	-

## 2. Сведения о местоположении границ объекта

1. Система координат МСК-43, зона 1

2. Сведения о характерных точках границ объекта

Обозначение характерных точек границ	Координаты, м		Метод определения координат характерной точки	Средняя квадратическая погрешность положения характерной точки (M <sub>t</sub> ), м	Описание обозначения точки на местности (при наличии)
	X	Y			
1	2	3	4	5	6
1	534668.13	2209080.53	Иное описание	0.10	-
2	534666.38	2209135.38	Иное описание	0.10	-
3	534681.30	2209133.05	Иное описание	0.10	-
4	534686.57	2209168.44	Иное описание	0.10	-
5	534686.00	2209180.47	Иное описание	0.10	-
6	534683.99	2209192.21	Иное описание	0.10	-
7	534677.66	2209207.66	Иное описание	0.10	-
8	534652.45	2209231.78	Иное описание	0.10	-
9	534696.17	2209308.34	Иное описание	0.10	-
10	534748.17	2209409.16	Иное описание	0.10	-
11	534692.01	2209440.50	Иное описание	0.10	-
12	534688.18	2209431.23	Иное описание	0.10	-
13	534683.44	2209419.77	Иное описание	0.10	-
14	534665.43	2209428.46	Иное описание	0.10	-
15	534670.76	2209441.35	Иное описание	0.10	-
16	534673.97	2209449.12	Иное описание	0.10	-
17	534614.49	2209479.69	Иное описание	0.10	-
18	534573.84	2209496.05	Иное описание	0.10	-
19	534557.75	2209494.84	Иное описание	0.10	-
20	534548.98	2209484.45	Иное описание	0.10	-
21	534505.20	2209412.75	Иное описание	0.10	-
22	534476.51	2209376.03	Иное описание	0.10	-
23	534419.55	2209312.13	Иное описание	0.10	-



**2. Сведения о местоположении границ объекта**1. Система координат МСК-43, зона 1

2. Сведения о характерных точках границ объекта

Обозначение характерных точек границ	Координаты, м		Метод определения координат характерной точки	Средняя квадратическая погрешность положения характерной точки (M <sub>t</sub> ), м	Описание обозначения точки на местности (при наличии)
	X	Y			
1	2	3	4	5	6
24	534403.10	2209298.03	Иное описание	0.10	-
25	534388.19	2209219.53	Иное описание	0.10	-
26	534397.50	2209190.86	Иное описание	0.10	-
27	534401.98	2209167.02	Иное описание	0.10	-
28	534404.87	2209155.19	Иное описание	0.10	-
29	534417.42	2209130.37	Иное описание	0.10	-
30	534440.06	2209076.18	Иное описание	0.10	-
31	534451.98	2209065.67	Иное описание	0.10	-
32	534473.41	2209065.89	Иное описание	0.10	-
33	534526.85	2209080.02	Иное описание	0.10	-
34	534534.44	2209078.52	Иное описание	0.10	-
35	534542.37	2209072.92	Иное описание	0.10	-
36	534552.80	2209070.50	Иное описание	0.10	-
37	534575.30	2209070.03	Иное описание	0.10	-
38	534602.39	2209041.57	Иное описание	0.10	-
39	534603.22	2209037.47	Иное описание	0.10	-
40	534599.25	2209025.43	Иное описание	0.10	-
41	534603.61	2209015.68	Иное описание	0.10	-
42	534612.04	2209008.19	Иное описание	0.10	-
43	534622.80	2209003.72	Иное описание	0.10	-
44	534638.14	2208998.83	Иное описание	0.10	-
45	534644.60	2208999.52	Иное описание	0.10	-
46	534648.35	2209002.56	Иное описание	0.10	-

## 2. Сведения о местоположении границ объекта

1. Система координат МСК-43, зона 1

2. Сведения о характерных точках границ объекта

Обозначение характерных точек границ	Координаты, м		Метод определения координат характерной точки	Средняя квадратическая погрешность положения характерной точки (Mt), м	Описание обозначения точки на местности (при наличии)
	X	Y			
1	2	3	4	5	6
47	534650.58	2209019.15	Иное описание	0.10	-
48	534645.42	2209026.47	Иное описание	0.10	-
49	534640.27	2209028.64	Иное описание	0.10	-
50	534635.93	2209036.78	Иное описание	0.10	-
51	534635.66	2209053.47	Иное описание	0.10	-
52	534636.61	2209055.18	Иное описание	0.10	-
53	534648.70	2209075.21	Иное описание	0.10	-
1	534668.13	2209080.53	Иное описание	0.10	-

3. Сведения о характерных точках части (частей) границы объекта

Обозначение характерных точек части границы	Координаты, м		Метод определения координат характерной точки	Средняя квадратическая погрешность положения характерной точки (Mt), м	Описание обозначения точки на местности (при наличии)
	X	Y			
1	2	3	4	5	6
Часть -					
-	-	-	-	-	-

### 3. Сведения о местоположении измененных (уточненных) границ объекта

1. Система координат МСК-43, зона 1

2. Сведения о характерных точках границ объекта

Обозначение характерных точек границ	Существующие координаты, м		Измененные (уточненные) координаты, м		Метод определения координат характерной точки	Средняя квадратическая погрешность положения характерной точки (Mt), м	Описание обозначения точки на местности (при наличии)
	X	Y	X	Y			
1	2	3	4	5	6	7	8
-	-	-	-	-	-	-	-

3. Сведения о характерных точках части (частей) границы объекта

Часть -

-	-	-	-	-	-	-	-
---	---	---	---	---	---	---	---

## 2. ТЕКСТОВОЕ ОПИСАНИЕ МЕСТОПОЛОЖЕНИЯ ГРАНИЦ

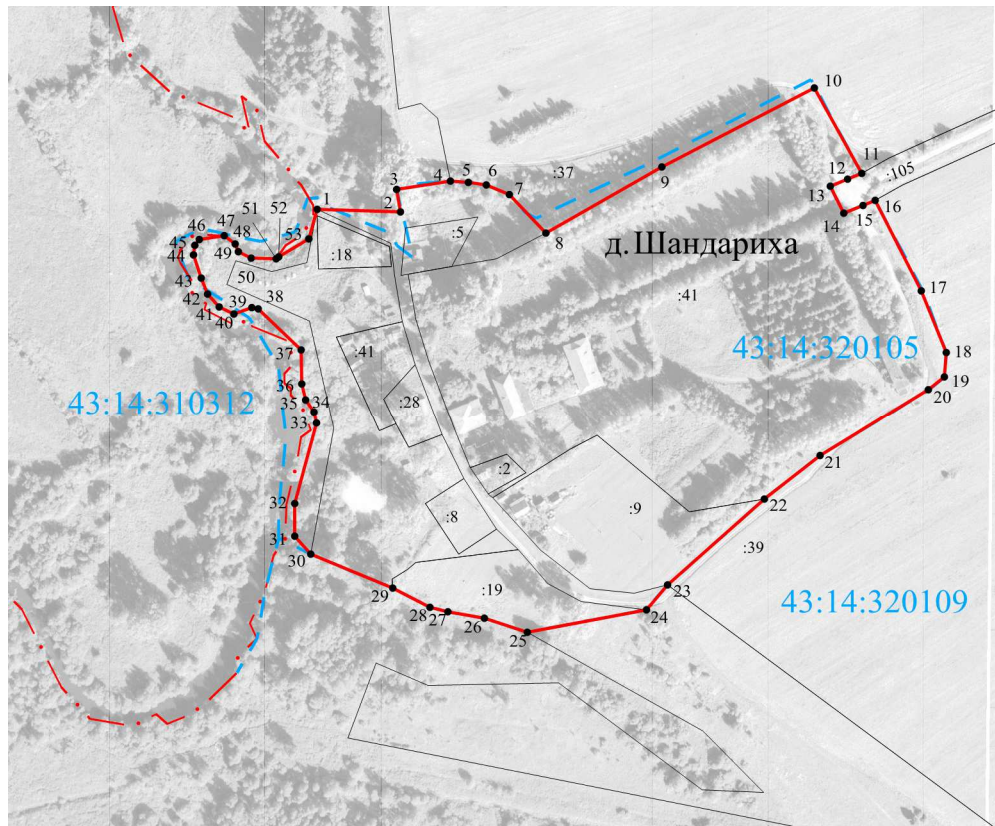
Граница населённого пункта д. Шандариха

Куменского района Кировской области

(наименование объекта, местоположение границ которого описано (далее - объект))






Прохождение границы		Описание прохождения границы
от точки	до точки	
<b>1</b>	<b>2</b>	<b>3</b>
1	2	-

#### 4. План границ объекта



Масштаб 1:5000

#### Условные обозначения:

-  - образуемая граница населенного пункта
-  - граница МО Вичевского сельского поселения
-  - существующая часть границы, имеющиеся в ЕГРН сведения о которой достаточны для определения ее местоположения
-  1 - характерная точка границы
-  - граница кадастрового квартала
- 43:14:350118 - номер кадастрового квартала
- 43:14:350118:884 - кадастровый номер земельного участка



Подпись \_\_\_\_\_ /Тугаринова И.В. Дата "11" 09 2024 г.

Место для оттиска печати (при наличии) лица, составившего описание местоположения границ объекта

# 1. ОПИСАНИЕ МЕСТОПОЛОЖЕНИЯ ГРАНИЦ

## Граница населённого пункта д. Шандары

### Куменского района Кировской области

(наименование объекта, местоположение границ которого описано (далее - объект))

1. Сведения об объекте		
N п/п	Характеристики объекта	Описание характеристик
1	2	3
1	Местоположение объекта	Кировская область, Куменского район, д. Шандары
2	Площадь объекта +/- величина погрешности определения площади (P +/- Дельта P)	267430 кв.м± 181 кв.м
3	Иные характеристики объекта	-

## 2. Сведения о местоположении границ объекта

1. Система координат МСК-43, зона 1

2. Сведения о характерных точках границ объекта

Обозначение характерных точек границ	Координаты, м		Метод определения координат характерной точки	Средняя квадратическая погрешность положения характерной точки (M <sub>t</sub> ), м	Описание обозначения точки на местности (при наличии)
	X	Y			
1	2	3	4	5	6
1	533701.11	2209578.35	Иное описание	0.10	-
2	533730.01	2209710.49	Иное описание	0.10	-
3	533738.29	2209708.41	Иное описание	0.10	-
4	533754.72	2209710.15	Иное описание	0.10	-
5	533763.56	2209714.50	Иное описание	0.10	-
6	533764.33	2209720.79	Иное описание	0.10	-
7	533754.47	2209849.61	Иное описание	0.10	-
8	533677.65	2209900.41	Иное описание	0.10	-
9	533646.09	2210052.82	Иное описание	0.10	-
10	533505.31	2210011.86	Иное описание	0.10	-
11	533365.56	2210125.06	Иное описание	0.10	-
12	533236.34	2209853.15	Иное описание	0.10	-
13	533221.56	2209804.91	Иное описание	0.10	-
14	533241.11	2209797.78	Иное описание	0.10	-
15	533249.70	2209789.97	Иное описание	0.10	-
16	533294.18	2209759.62	Иное описание	0.10	-
17	533307.12	2209743.17	Иное описание	0.10	-
18	533308.99	2209737.65	Иное описание	0.10	-
19	533308.97	2209724.54	Иное описание	0.10	-
20	533306.11	2209707.73	Иное описание	0.10	-
21	533300.51	2209657.16	Иное описание	0.10	-
22	533304.59	2209643.30	Иное описание	0.10	-
23	533305.23	2209627.36	Иное описание	0.10	-

## 2. Сведения о местоположении границ объекта

1. Система координат МСК-43, зона 1

2. Сведения о характерных точках границ объекта

Обозначение характерных точек границ	Координаты, м		Метод определения координат характерной точки	Средняя квадратическая погрешность положения характерной точки (M <sub>t</sub> ), м	Описание обозначения точки на местности (при наличии)
	X	Y			
1	2	3	4	5	6
24	533296.33	2209574.05	Иное описание	0.10	-
25	533297.23	2209547.52	Иное описание	0.10	-
26	533296.82	2209516.37	Иное описание	0.10	-
27	533288.40	2209488.09	Иное описание	0.10	-
28	533268.26	2209483.76	Иное описание	0.10	-
29	533252.52	2209483.09	Иное описание	0.10	-
30	533231.09	2209493.26	Иное описание	0.10	-
31	533208.16	2209520.39	Иное описание	0.10	-
32	533198.80	2209539.52	Иное описание	0.10	-
33	533189.99	2209552.13	Иное описание	0.10	-
34	533169.50	2209561.09	Иное описание	0.10	-
35	533150.24	2209560.95	Иное описание	0.10	-
36	533134.50	2209552.13	Иное описание	0.10	-
37	533125.28	2209536.94	Иное описание	0.10	-
38	533125.47	2209521.65	Иное описание	0.10	-
39	533137.64	2209472.17	Иное описание	0.10	-
40	533139.88	2209437.76	Иное описание	0.10	-
41	533146.99	2209406.08	Иное описание	0.10	-
42	533152.13	2209396.33	Иное описание	0.10	-
43	533167.76	2209379.43	Иное описание	0.10	-
44	533177.44	2209373.37	Иное описание	0.10	-
45	533201.80	2209365.88	Иное описание	0.10	-
46	533212.78	2209357.81	Иное описание	0.10	-



## 2. Сведения о местоположении границ объекта

1. Система координат МСК-43, зона 1

2. Сведения о характерных точках границ объекта

Обозначение характерных точек границ	Координаты, м		Метод определения координат характерной точки	Средняя квадратическая погрешность положения характерной точки (Mt), м	Описание обозначения точки на местности (при наличии)
	X	Y			
1	2	3	4	5	6
47	533222.82	2209347.17	Иное описание	0.10	-
48	533231.32	2209333.83	Иное описание	0.10	-
49	533238.12	2209316.52	Иное описание	0.10	-
50	533240.70	2209304.62	Иное описание	0.10	-
51	533261.55	2209311.42	Иное описание	0.10	-
52	533320.50	2209377.41	Иное описание	0.10	-
53	533332.51	2209374.34	Иное описание	0.10	-
54	533387.91	2209360.20	Иное описание	0.10	-
55	533473.15	2209422.81	Иное описание	0.10	-
56	533524.70	2209597.78	Иное описание	0.10	-
1	533701.11	2209578.35	Иное описание	0.10	-

3. Сведения о характерных точках части (частей) границы объекта

Обозначение характерных точек части границы	Координаты, м		Метод определения координат характерной точки	Средняя квадратическая погрешность положения характерной точки (Mt), м	Описание обозначения точки на местности (при наличии)
	X	Y			
1	2	3	4	5	6
Часть -					
-	-	-	-	-	-

## 3. Сведения о местоположении измененных (уточненных) границ объекта

1. Система координат МСК-43, зона 1

2. Сведения о характерных точках границ объекта

Обозначение характерных точек границ	Существующие координаты, м		Измененные (уточненные) координаты, м		Метод определения координат характерной точки	Средняя квадратическая погрешность положения характерной точки (Mt), м	Описание обозначения точки на местности (при наличии)
	X	Y	X	Y			

**2. Сведения о местоположении границ объекта**1. Система координат МСК-43, зона 1

2. Сведения о характерных точках границ объекта

Обозначение характерных точек границ	Координаты, м		Метод определения координат характерной точки	Средняя квадратическая погрешность положения характерной точки (M <sub>t</sub> ), м	Описание обозначения точки на местности (при наличии)		
	X	Y					
1	2	3	4	5	6		
1	2	3	4	5	6	7	8
-	-	-	-	-	-	-	-
3. Сведения о характерных точках части (частей) границы объекта							
Часть -							
-	-	-	-	-	-	-	-

## 2. ТЕКСТОВОЕ ОПИСАНИЕ МЕСТОПОЛОЖЕНИЯ ГРАНИЦ

Граница населённого пункта д. Шандары

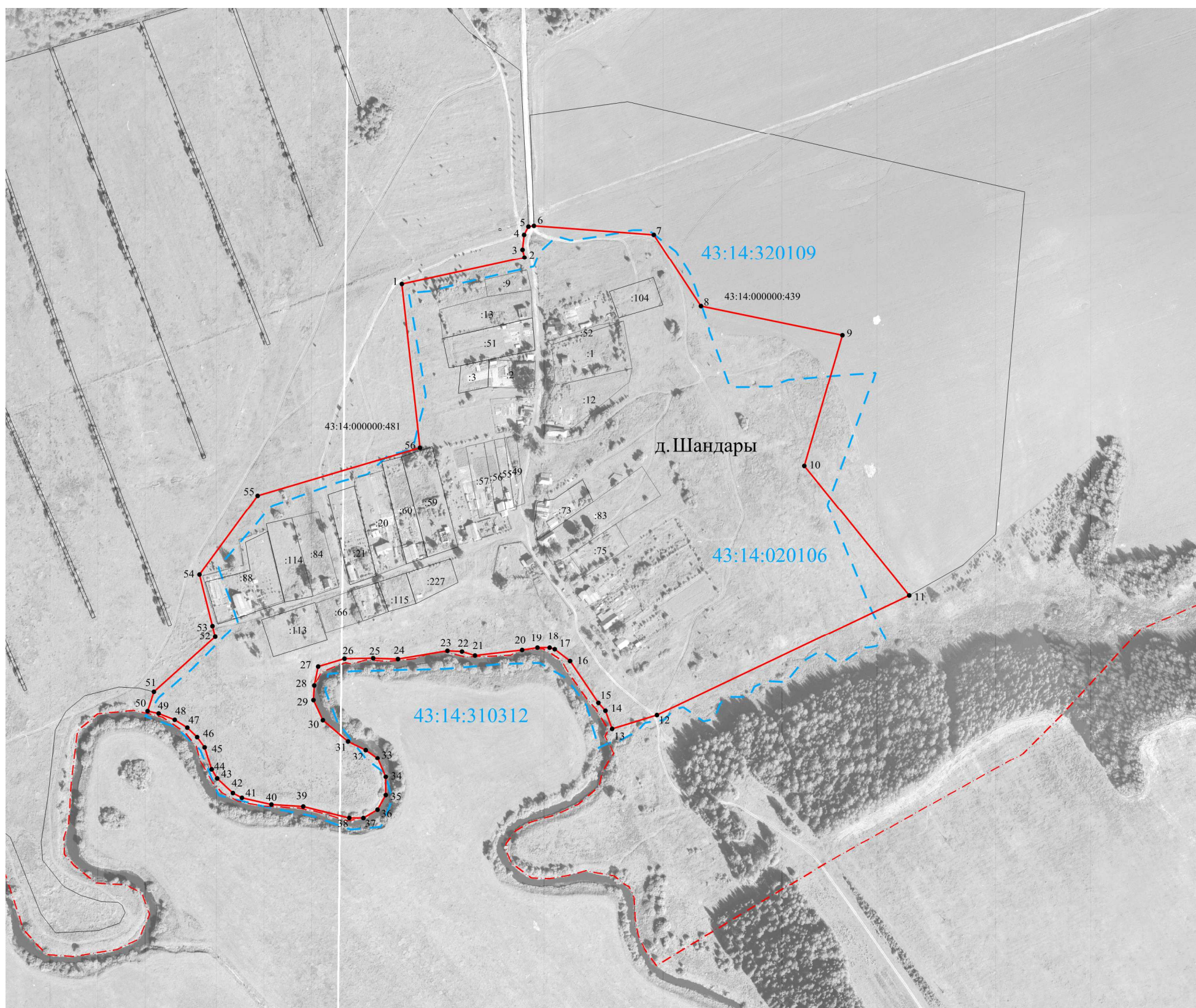
Куменского района Кировской области

(наименование объекта, местоположение границ которого описано (далее - объект))

Прохождение границы		Описание прохождения границы
от точки	до точки	
<b>1</b>	<b>2</b>	<b>3</b>
1	2	-




#### 4. План границ объекта



Масштаб 1:5000

**Условные обозначения:**

- - образуемая граница населенного пункта
- - существующая часть границы, имеющиеся в ЕГРН сведения о которой достаточны для определения ее местоположения
- 1 - характерная точка границы
- - - - граница кадастрового квартала
- 43:14:350118 - номер кадастрового квартала
- 43:14:350118:884 - кадастровый номер земельного участка

Подпись  /Тугаринова И.В. Дата "11" сентября 2024 г.

Место для отиска печати (при наличии) лица, составившего описание местоположения границ объекта





# 1. ОПИСАНИЕ МЕСТОПОЛОЖЕНИЯ ГРАНИЦ

## Граница населённого пункта д. Шустенки

### Куменского района Кировской области

(наименование объекта, местоположение границ которого описано (далее - объект))

1. Сведения об объекте		
N п/п	Характеристики объекта	Описание характеристик
1	2	3
1	Местоположение объекта	Кировская область, Куменского район, д. Шустенки
2	Площадь объекта +/- величина погрешности определения площади (P +/- Дельта P)	101505 кв.м± 112 кв.м
3	Иные характеристики объекта	-

## 2. Сведения о местоположении границ объекта

1. Система координат МСК-43, зона 1

2. Сведения о характерных точках границ объекта

Обозначение характерных точек границ	Координаты, м		Метод определения координат характерной точки	Средняя квадратическая погрешность положения характерной точки (Mt), м	Описание обозначения точки на местности (при наличии)
	X	Y			
1	2	3	4	5	6
1	537004.46	2211575.34	Иное описание	0.10	-
2	536953.89	2211649.75	Иное описание	0.10	-
3	536946.42	2211667.22	Иное описание	0.10	-
4	536944.21	2211672.38	Иное описание	0.10	-
5	536936.26	2211679.75	Иное описание	0.10	-
6	536647.69	2211479.05	Иное описание	0.10	-
7	536598.71	2211444.98	Иное описание	0.10	-
8	536494.02	2211408.27	Иное описание	0.10	-
9	536437.80	2211372.80	Иное описание	0.10	-
10	536440.30	2211360.03	Иное описание	0.10	-
11	536443.71	2211355.42	Иное описание	0.10	-
12	536509.40	2211266.64	Иное описание	0.10	-
13	536572.42	2211180.68	Иное описание	0.10	-
14	536742.94	2211330.85	Иное описание	0.10	-
15	536895.09	2211464.85	Иное описание	0.10	-
1	537004.46	2211575.34	Иное описание	0.10	-

3. Сведения о характерных точках части (частей) границы объекта

Обозначение характерных точек части границы	Координаты, м		Метод определения координат характерной точки	Средняя квадратическая погрешность положения характерной точки (Mt), м	Описание обозначения точки на местности (при наличии)
	X	Y			
1	2	3	4	5	6

Часть -

-	-	-	-	-	-
---	---	---	---	---	---

**3. Сведения о местоположении измененных (уточненных) границ объекта**



## 2. ТЕКСТОВОЕ ОПИСАНИЕ МЕСТОПОЛОЖЕНИЯ ГРАНИЦ

Граница населённого пункта д. Шустенки

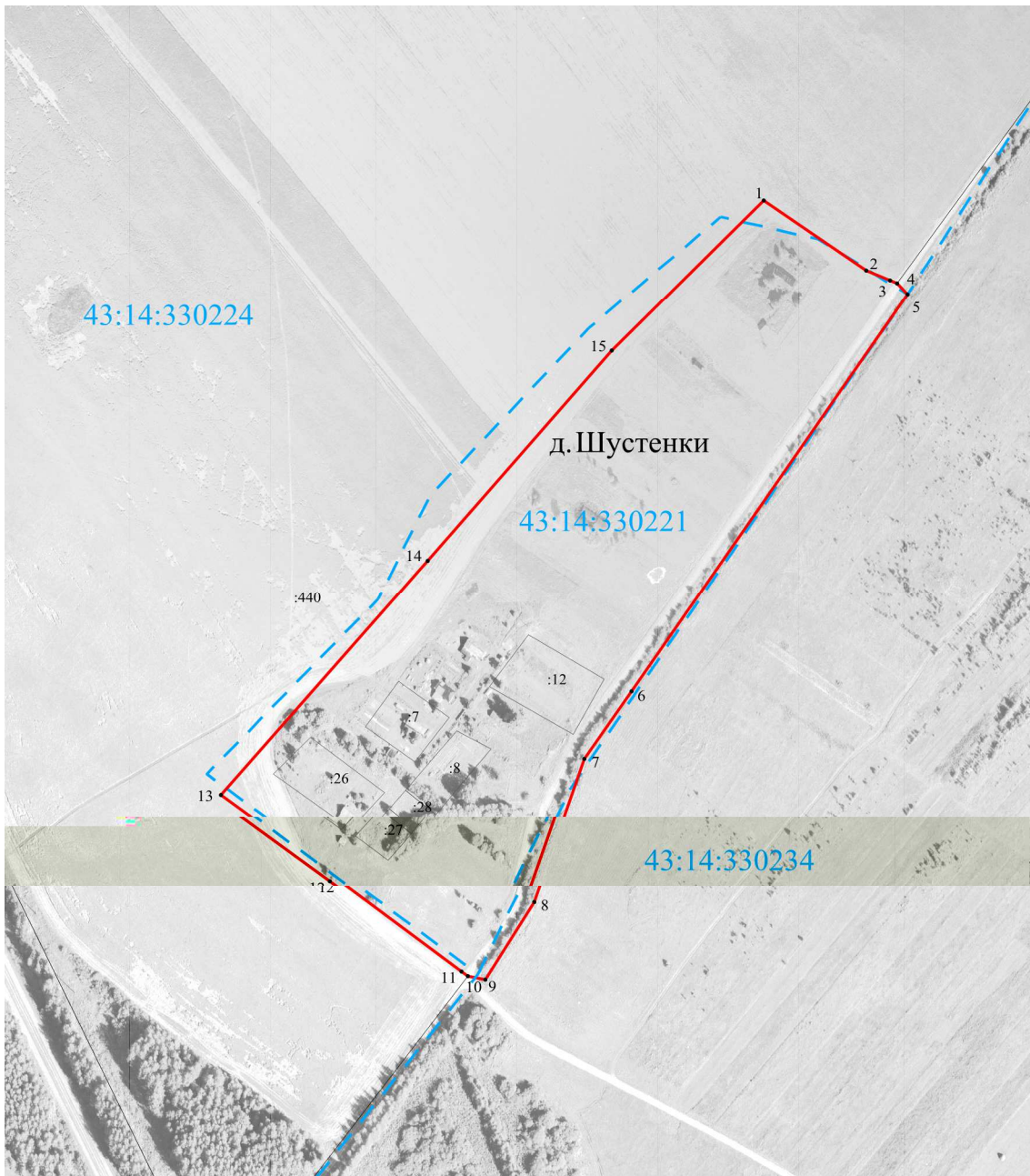
Куменского района Кировской области

(наименование объекта, местоположение границ которого описано (далее - объект))

Прохождение границы		Описание прохождения границы
от точки	до точки	
<b>1</b>	<b>2</b>	<b>3</b>
1	2	-







#### 4. План границ объекта



Масштаб 1:5000

#### Условные обозначения:

-  - образуемая граница населенного пункта
-  - существующая часть границы, имеющиеся в ЕГРН сведения о которой достаточны для определения ее местоположения
-  1 - характерная точка границы
-  - граница кадастрового квартала
- 43:14:350118 - номер кадастрового квартала
- 43:14:350118:884 - кадастровый номер земельного участка

Подпись  /Тугаринова И.В. Дата "11" сентября 2024 г.

Место для отрисовки печати (при наличии) лица, составившего описание местоположения границ объекта



# 1. ОПИСАНИЕ МЕСТОПОЛОЖЕНИЯ ГРАНИЦ

Граница населённого пункта д. Юнка

Куменского района Кировской области

(наименование объекта, местоположение границ которого описано (далее - объект))

1. Сведения об объекте		
N п/п	Характеристики объекта	Описание характеристик
1	2	3
1	Местоположение объекта	Кировская область, Куменского район, д. Юнка
2	Площадь объекта +/- величина погрешности определения площади (P +/- Дельта P)	263493 кв.м± 180 кв.м
3	Иные характеристики объекта	-

## 2. Сведения о местоположении границ объекта

1. Система координат МСК-43, зона 1

2. Сведения о характерных точках границ объекта

Обозначение характерных точек границ	Координаты, м		Метод определения координат характерной точки	Средняя квадратическая погрешность положения характерной точки (M <sub>t</sub> ), м	Описание обозначения точки на местности (при наличии)
	X	Y			
1	2	3	4	5	6
1	538305.22	2215798.72	Иное описание	0.10	-
2	538125.39	2215953.54	Иное описание	0.10	-
3	538075.76	2215997.81	Иное описание	0.10	-
4	538047.58	2216027.32	Иное описание	0.10	-
5	538003.98	2216091.72	Иное описание	0.10	-
6	538022.77	2216131.29	Иное описание	0.10	-
7	538018.07	2216144.71	Иное описание	0.10	-
8	537926.85	2216251.36	Иное описание	0.10	-
9	537900.02	2216260.08	Иное описание	0.10	-
10	537874.53	2216248.68	Иное описание	0.10	-
11	537817.51	2216175.56	Иное описание	0.10	-
12	537792.69	2216126.60	Иное описание	0.10	-
13	537749.09	2216065.56	Иное описание	0.10	-
14	537675.02	2216099.46	Иное описание	0.10	-
15	537664.48	2216070.97	Иное описание	0.10	-
16	537660.85	2216061.14	Иное описание	0.10	-
17	537624.98	2215964.16	Иное описание	0.10	-
18	537578.47	2215896.50	Иное описание	0.10	-
19	537515.05	2215845.76	Иное описание	0.10	-
20	537695.87	2215764.27	Иное описание	0.10	-
21	537842.68	2215692.41	Иное описание	0.10	-
22	538003.05	2215588.01	Иное описание	0.10	-
23	538043.72	2215567.87	Иное описание	0.10	-



## 2. ТЕКСТОВОЕ ОПИСАНИЕ МЕСТОПОЛОЖЕНИЯ ГРАНИЦ

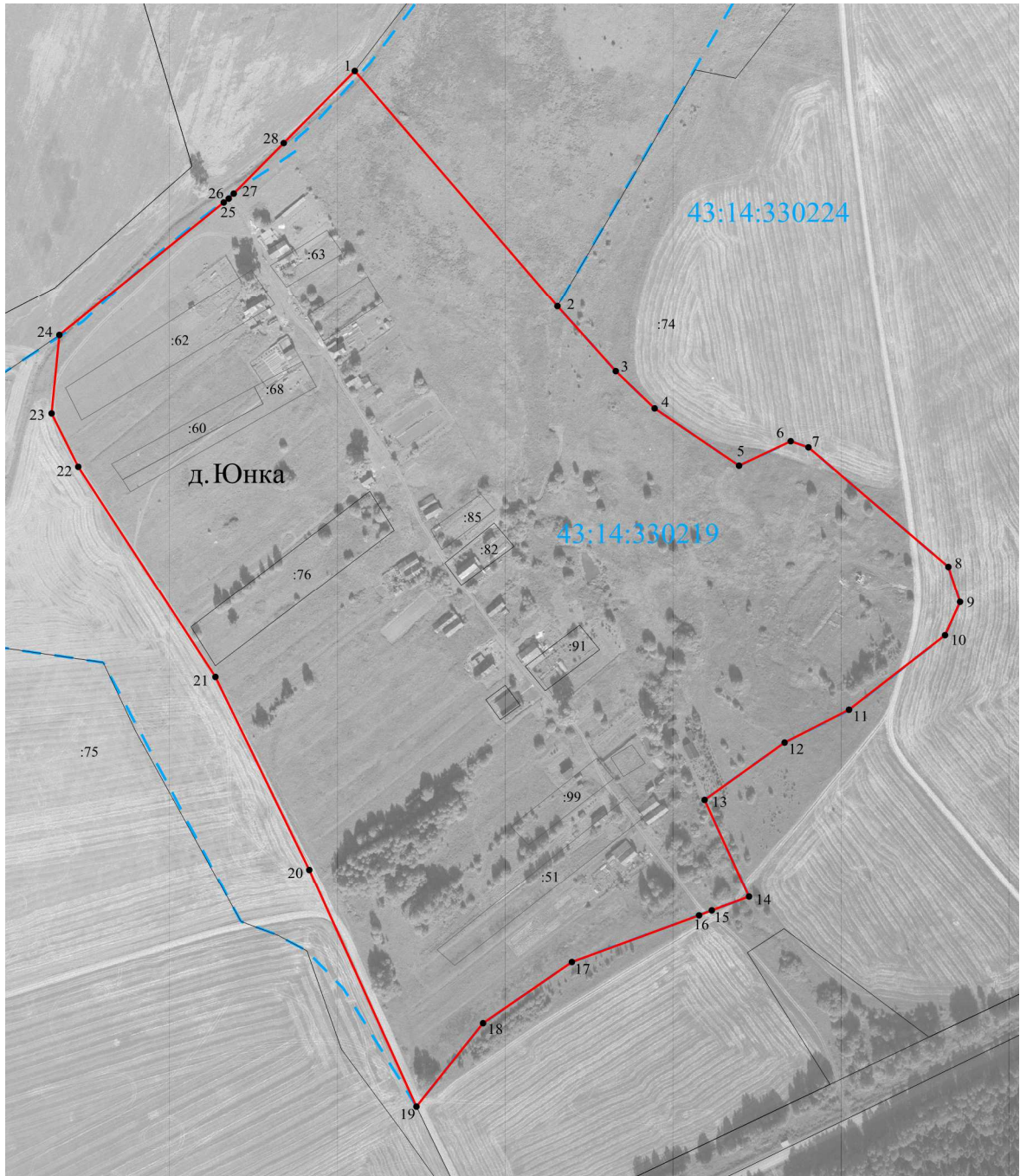
### Граница населённого пункта д. Юнка Куменского района Кировской области

(наименование объекта, местоположение границ которого описано (далее - объект))

Прохождение границы		Описание прохождения границы
от точки	до точки	
<b>1</b>	<b>2</b>	<b>3</b>
1	2	-



#### 4. План границ объекта



Масштаб 1:5000

#### Условные обозначения:

- - образуемая граница населенного пункта
- - существующая часть границы, имеющиеся в ЕГРН сведения о которой достаточны для определения ее местоположения
- 1 - характерная точка границы
- - - - - граница кадастрового квартала
- 43:14:350118 - номер кадастрового квартала
- 43:14:350118:884 - кадастровый номер земельного участка

Подпись  /Тугаринова И.В. Дата "11" сентября 2024 г.

Место для отиска печати (при наличии) лица, составившего описание местоположения границ объекта



# 1. ОПИСАНИЕ МЕСТОПОЛОЖЕНИЯ ГРАНИЦ

## Граница населённого пункта д. Юфериха

### Куменского района Кировской области

(наименование объекта, местоположение границ которого описано (далее - объект))

1. Сведения об объекте		
N п/п	Характеристики объекта	Описание характеристик
1	2	3
1	Местоположение объекта	Кировская область, Куменского район, д. Юфериха
2	Площадь объекта +/- величина погрешности определения площади (P +/- Дельта P)	200633 кв.м ± 157 кв.м
3	Иные характеристики объекта	-

## 2. Сведения о местоположении границ объекта

1. Система координат МСК-43, зона 1

2. Сведения о характерных точках границ объекта

Обозначение характерных точек границ	Координаты, м		Метод определения координат характерной точки	Средняя квадратическая погрешность положения характерной точки (M <sub>t</sub> ), м	Описание обозначения точки на местности (при наличии)
	X	Y			
1	2	3	4	5	6
1	537972.96	2213790.27	Иное описание	0.10	-
2	537938.44	2213906.87	Иное описание	0.10	-
3	537995.50	2213924.48	Иное описание	0.10	-
4	537977.83	2213982.72	Иное описание	0.10	-
5	537972.51	2213995.38	Иное описание	0.10	-
6	537965.96	2214010.95	Иное описание	0.10	-
7	537955.29	2214036.33	Иное описание	0.10	-
8	537910.72	2214100.63	Иное описание	0.10	-
9	537844.40	2214077.54	Иное описание	0.10	-
10	537809.37	2214073.78	Иное описание	0.10	-
11	537668.51	2214063.03	Иное описание	0.10	-
12	537489.87	2214043.18	Иное описание	0.10	-
13	537435.98	2214038.19	Иное описание	0.10	-
14	537429.22	2214006.36	Иное описание	0.10	-
15	537413.66	2213979.82	Иное описание	0.10	-
16	537409.66	2213979.28	Иное описание	0.10	-
17	537410.05	2213974.46	Иное описание	0.10	-
18	537381.50	2213973.66	Иное описание	0.10	-
19	537365.39	2213954.77	Иное описание	0.10	-
20	537299.92	2213959.20	Иное описание	0.10	-
21	537296.98	2213894.23	Иное описание	0.10	-
22	537308.28	2213850.26	Иное описание	0.10	-
23	537312.76	2213834.05	Иное описание	0.10	-



## 2. Сведения о местоположении границ объекта

1. Система координат МСК-43, зона 1

2. Сведения о характерных точках границ объекта

Обозначение характерных точек границ	Координаты, м		Метод определения координат характерной точки	Средняя квадратическая погрешность положения характерной точки (Mt), м	Описание обозначения точки на местности (при наличии)
	X	Y			
1	2	3	4	5	6
24	537316.90	2213819.17	Иное описание	0.10	-
25	537335.10	2213787.29	Иное описание	0.10	-
26	537394.89	2213739.61	Иное описание	0.10	-
27	537514.43	2213736.97	Иное описание	0.10	-
28	537591.95	2213707.17	Иное описание	0.10	-
29	537716.71	2213735.53	Иное описание	0.10	-
30	537722.38	2213727.02	Иное описание	0.10	-
31	537757.83	2213735.53	Иное описание	0.10	-
32	537777.68	2213734.11	Иное описание	0.10	-
33	537792.11	2213716.07	Иное описание	0.10	-
1	537972.96	2213790.27	Иное описание	0.10	-

3. Сведения о характерных точках части (частей) границы объекта

Обозначение характерных точек части границы	Координаты, м		Метод определения координат характерной точки	Средняя квадратическая погрешность положения характерной точки (Mt), м	Описание обозначения точки на местности (при наличии)
	X	Y			
1	2	3	4	5	6
Часть -					
-	-	-	-	-	-

## 3. Сведения о местоположении измененных (уточненных) границ объекта

1. Система координат МСК-43, зона 1

2. Сведения о характерных точках границ объекта

Обозначение характерных точек границ	Существующие координаты, м		Измененные (уточненные) координаты, м		Метод определения координат характерной точки	Средняя квадратическая погрешность положения характерной точки (Mt), м	Описание обозначения точки на местности (при наличии)
	X	Y	X	Y			



## 2. ТЕКСТОВОЕ ОПИСАНИЕ МЕСТОПОЛОЖЕНИЯ ГРАНИЦ

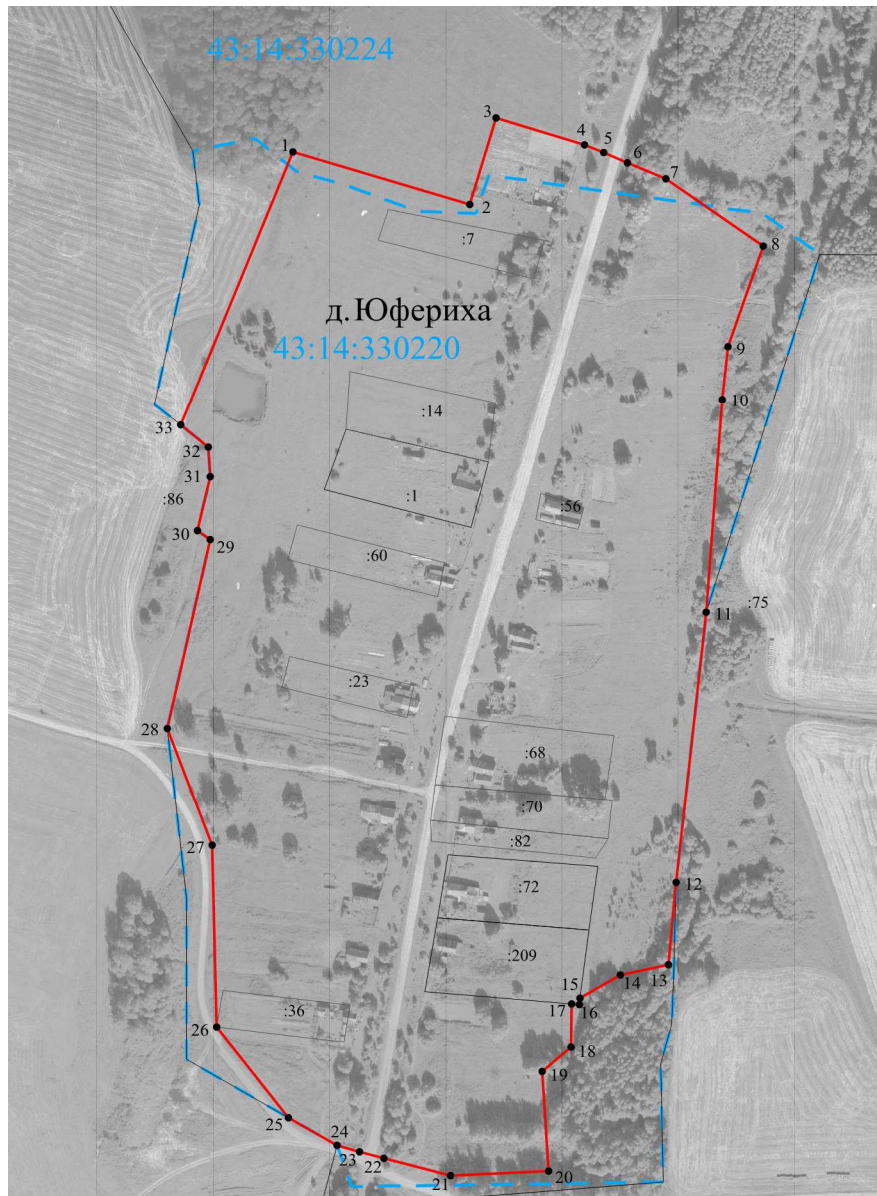
Граница населённого пункта д. Юфериха

Куменского района Кировской области

(наименование объекта, местоположение границ которого описано (далее - объект))

Прохождение границы		Описание прохождения границы
от точки	до точки	
<b>1</b>	<b>2</b>	<b>3</b>
1	2	-

#### 4. План границ объекта



Масштаб 1:5000

#### Условные обозначения:

- - образуемая граница населенного пункта
- существующая часть границы, имеющиеся в ЕГРН сведения о которой достаточны для определения ее местоположения
- 1 - характерная точка границы
- - - - - граница кадастрового квартала
- 43:14:350118 - номер кадастрового квартала
- 43:14:350118:884 - кадастровый номер земельного участка



/Тугаринова И.В. Дата "11" сентября 2024 г.

Место для оттиска печати (при наличии) лица, составившего описание местоположения границ объекта

# 1. ОПИСАНИЕ МЕСТОПОЛОЖЕНИЯ ГРАНИЦ

## Граница населённого пункта д. Ямное Куменского района Кировской области

(наименование объекта, местоположение границ которого описано (далее - объект))

1. Сведения об объекте		
N п/п	Характеристики объекта	Описание характеристик
1	2	3
1	Местоположение объекта	Кировская область, Куменского район, д. Ямное
2	Площадь объекта +/- величина погрешности определения площади (P +/- Дельта P)	278801 кв.м± 185 кв.м
3	Иные характеристики объекта	-

## 2. Сведения о местоположении границ объекта

1. Система координат МСК-43, зона 1

2. Сведения о характерных точках границ объекта

Обозначение характерных точек границ	Координаты, м		Метод определения координат характерной точки	Средняя квадратическая погрешность положения характерной точки (M <sub>t</sub> ), м	Описание обозначения точки на местности (при наличии)
	X	Y			
1	2	3	4	5	6
1	538284.64	2224002.10	Иное описание	0.10	-
2	538255.66	2224137.60	Иное описание	0.10	-
3	538253.87	2224146.30	Иное описание	0.10	-
4	538249.27	2224167.11	Иное описание	0.10	-
5	538221.68	2224210.44	Иное описание	0.10	-
6	538169.83	2224263.25	Иное описание	0.10	-
7	538043.38	2224354.30	Иное описание	0.10	-
8	537975.88	2224402.91	Иное описание	0.10	-
9	537931.82	2224408.68	Иное описание	0.10	-
10	537899.86	2224392.99	Иное описание	0.10	-
11	537791.41	2224280.62	Иное описание	0.10	-
12	537825.36	2224224.22	Иное описание	0.10	-
13	537805.81	2224218.38	Иное описание	0.10	-
14	537793.33	2224214.65	Иное описание	0.10	-
15	537763.79	2224202.13	Иное описание	0.10	-
16	537731.80	2224179.14	Иное описание	0.10	-
17	537729.29	2224247.37	Иное описание	0.10	-
18	537728.96	2224280.00	Иное описание	0.10	-
19	537709.28	2224287.08	Иное описание	0.10	-
20	537646.14	2224284.33	Иное описание	0.10	-
21	537608.94	2224300.01	Иное описание	0.10	-
22	537567.50	2224299.44	Иное описание	0.10	-
23	537562.27	2224257.02	Иное описание	0.10	-

## 2. Сведения о местоположении границ объекта

1. Система координат МСК-43, зона 1

2. Сведения о характерных точках границ объекта

Обозначение характерных точек границ	Координаты, м		Метод определения координат характерной точки	Средняя квадратическая погрешность положения характерной точки (M <sub>t</sub> ), м	Описание обозначения точки на местности (при наличии)
	X	Y			
1	2	3	4	5	6
24	537544.64	2224237.65	Иное описание	0.10	-
25	537500.48	2224220.41	Иное описание	0.10	-
26	537463.10	2224210.73	Иное описание	0.10	-
27	537457.10	2224184.39	Иное описание	0.10	-
28	537454.95	2224172.37	Иное описание	0.10	-
29	537432.62	2224040.24	Иное описание	0.10	-
30	537476.99	2224032.74	Иное описание	0.10	-
31	537546.24	2224022.51	Иное описание	0.10	-
32	537542.69	2223991.20	Иное описание	0.10	-
33	537624.80	2223972.72	Иное описание	0.10	-
34	537675.72	2223952.28	Иное описание	0.10	-
35	537682.33	2223932.58	Иное описание	0.10	-
36	537774.87	2223828.26	Иное описание	0.10	-
37	537837.71	2223868.23	Иное описание	0.10	-
38	537847.89	2223878.82	Иное описание	0.10	-
39	537844.00	2223894.56	Иное описание	0.10	-
40	537884.84	2223917.75	Иное описание	0.10	-
41	537893.91	2223912.42	Иное описание	0.10	-
42	537928.66	2223850.12	Иное описание	0.10	-
43	537956.56	2223881.22	Иное описание	0.10	-
44	537967.12	2223949.81	Иное описание	0.10	-
45	537964.08	2223956.94	Иное описание	0.10	-
46	538047.38	2224004.38	Иное описание	0.10	-

## 2. Сведения о местоположении границ объекта

1. Система координат МСК-43, зона 1

2. Сведения о характерных точках границ объекта

Обозначение характерных точек границ	Координаты, м		Метод определения координат характерной точки	Средняя квадратическая погрешность положения характерной точки (Mt), м	Описание обозначения точки на местности (при наличии)
	X	Y			
1	2	3	4	5	6
47	538051.25	2223995.51	Иное описание	0.10	-
48	538085.08	2224013.73	Иное описание	0.10	-
49	538118.99	2223950.38	Иное описание	0.10	-
50	538181.00	2223975.12	Иное описание	0.10	-
51	538238.32	2223993.36	Иное описание	0.10	-
1	538284.64	2224002.10	Иное описание	0.10	-

3. Сведения о характерных точках части (частей) границы объекта

Обозначение характерных точек части границы	Координаты, м		Метод определения координат характерной точки	Средняя квадратическая погрешность положения характерной точки (Mt), м	Описание обозначения точки на местности (при наличии)
	X	Y			
1	2	3	4	5	6
Часть -					
-	-	-	-	-	-



### 3. Сведения о местоположении измененных (уточненных) границ объекта

1. Система координат МСК-43, зона 1

2. Сведения о характерных точках границ объекта

Обозначение характерных точек границ	Существующие координаты, м		Измененные (уточненные) координаты, м		Метод определения координат характерной точки	Средняя квадратическая погрешность положения характерной точки (Mt), м	Описание обозначения точки на местности (при наличии)
	X	Y	X	Y			
1	2	3	4	5	6	7	8
-	-	-	-	-	-	-	-

3. Сведения о характерных точках части (частей) границы объекта

Часть -

-	-	-	-	-	-	-	-
---	---	---	---	---	---	---	---

## 2. ТЕКСТОВОЕ ОПИСАНИЕ МЕСТОПОЛОЖЕНИЯ ГРАНИЦ

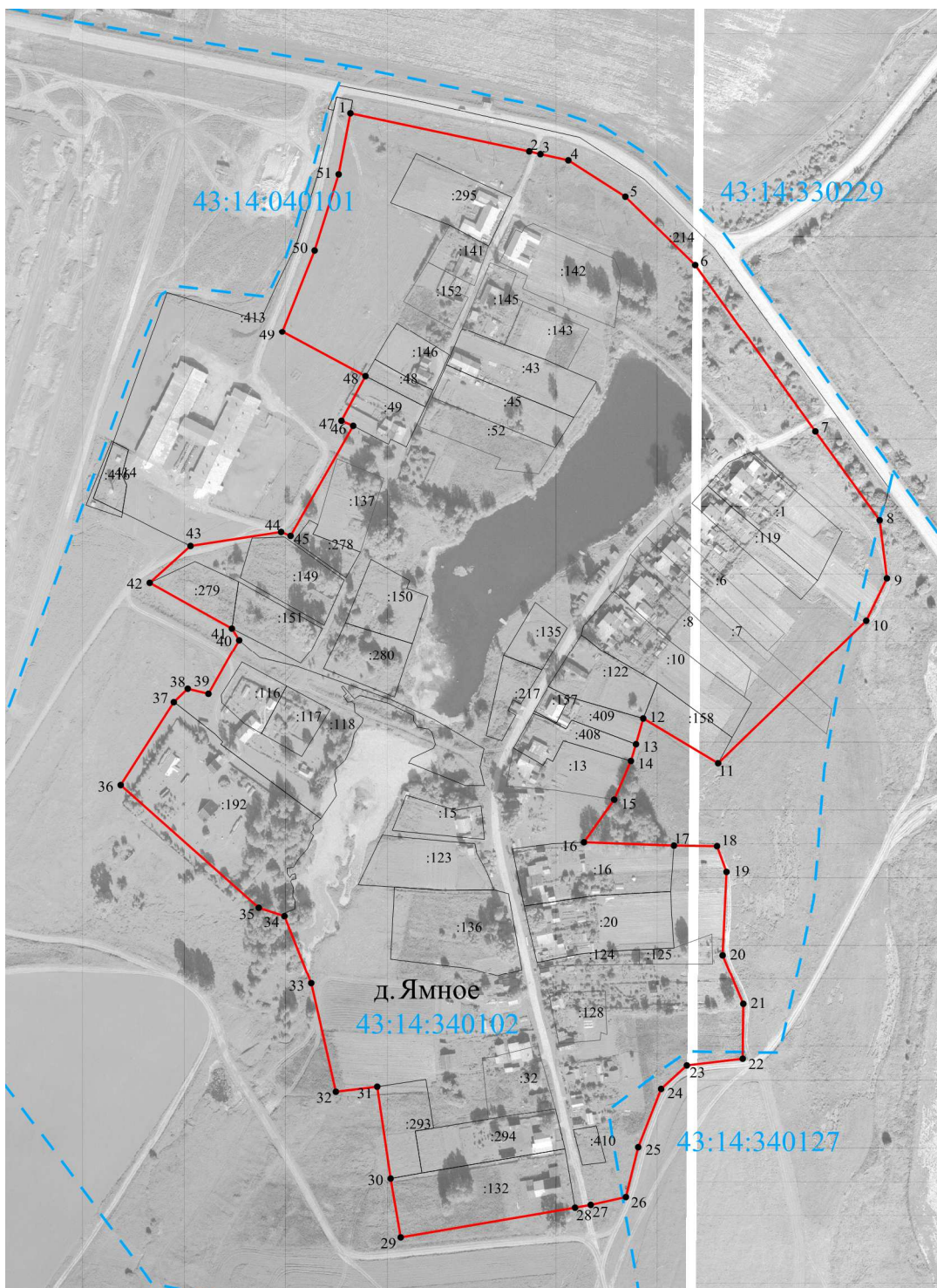
Граница населённого пункта д. Ямное

Куменского района Кировской области

(наименование объекта, местоположение границ которого описано (далее - объект))

Прохождение границы		Описание прохождения границы
от точки	до точки	
<b>1</b>	<b>2</b>	<b>3</b>
1	2	-

#### 4. План границ объекта



Масштаб 1:5000

**Условные обозначения:**

- - образуемая граница населенного пункта
- - существующая часть границы, имеющиеся в ЕГРН сведения о которой достаточны для определения ее местоположения
- 1 - характерная точка границы
- - - - - граница кадастрового квартала
- 43:14:350118 - номер кадастрового квартала
- 43:14:350118:884 - кадастровый номер земельного участка

Подпись  /Тугаринова И.В. Дата "11" сентября 2024 г.

Место для отрисовки печати (при наличии) лица, составившего описание местоположения границ объекта

